

Commune : **RILLY-SUR-LOIRE**Rivière : **La Loire****BK 409**

Commentaires : Borne kilométrique 409

2

Repère(s) sur le site

GÉNÉRAL

Unité de gestion : Loire-Allier-Cher-Indre

Code : 25LACIH09_S_23

Date de mise à jour : 15/05/2025

Auteur : SPC LACI

**GÉOLOCALISATION**

Coordonnées WGS84 : X: 1.14034700 / Y: 47.47114900

Coordonnées RGF93 (Lambert 93) X: 559936.97 / Y: 6709514.99

Coordonnées RGF93 (ETRS89) : X: 1.140347 / Y: 47.471149

Code Hydro: ----0000

Rive de référence: Gauche

**1856**Nature de l'inondation : **Débordement de cours d'eau**Altitude calculée de l'eau : **65.69 m**Nature du repère : **Document écrit****GÉNÉRAL**

Code : 25LACIH09_R_23_1

Date de mise à jour :

Auteur : SPC LACI

15/05/2025

MARQUE

Maximum de l'inondation : Non renseigné

Visibilité : Non renseigné

État du repère : Non renseigné

Pérennité : Non renseigné

Repère calculé : Non renseigné

PHEC : Non renseigné

SOURCE DE REPÉRAGE : SPC LACI, CRUES HISTORIQUES DE LA LOIRE DU XIXE SIÈCLE - VALS DE CISSE, CHARGÉ ET AMBOISE - 14/06/2017

Type de repérage : Source bibliographique

Organisme(s) : SPC Loire-Allier-Cher-Indre

CONVERSION BURDALOUË DOCUMENTS ANCIENS - ATLAS DES ZONES INONDABLES ET CARTOGRAPHIES DES PLUS HAUTES EAUX CONNUES - DREAL CENTRE-VAL DE LOIRE - 27/07/2011

Méthode : Non renseigné

Organisme : SPC Loire-Allier-Cher-Indre


Commentaires sur le nivellement : Nivellement d'origine en Bourdalouë, avec une imprécision de 10 cm issue de la conversion en IGN69.

Référence nivelée : Marque d'inondation

Système altimétrique : NGF IGN 1969 (système normal)

Altitude de la référence (en m) : 65.690 m

Altitude calculée de l'eau (en m) : 65.69

	Commune : RILLY-SUR-LOIRE	Rivière : La Loire
BK 409		

Commentaires : Borne kilométrique 409 **2** Repère(s) sur le site


GÉNÉRAL

Unité de gestion : Loire-Allier-Cher-Indre
Code : 25LACIH09_S_23 **Date de mise à jour :** 15/05/2025
Auteur : SPC LACI




GÉOLOCALISATION

Coordonnées WGS84 : X: 1.14034700 / Y: 47.47114900
Coordonnées RGF93 (Lambert 93) X: 559936.97 / **Y:** 6709514.99
Coordonnées RGF93 (ETRS89) : X: 1.140347 / Y: 47.471149
Code Hydro: ----0000 **Rive de référence:** Gauche

	1866	Altitude calculée de l'eau : 65.03 m
Nature de l'inondation : Débordement de cours d'eau		Nature du repère : Document écrit

GÉNÉRAL

Code : 25LACIH09_R_23_2 **Date de mise à jour :** 15/05/2025
Auteur : SPC LACI



MARQUE

Maximum de l'inondation : Non renseigné
Visibilité : Non renseigné **État du repère :** Non renseigné
Pérennité : Non renseigné **Repère calculé :** Non renseigné
PHEC : Non renseigné

SOURCE DE REPÉRAGE : SPC LACI, CRUES HISTORIQUES DE LA LOIRE DU XIXE SIÈCLE - VALS DE CISSE, CHARGÉ ET AMBOISE - 14/06/2017

Type de repérage : Source bibliographique
Organisme(s) : SPC Loire-Allier-Cher-Indre

CONVERSION BURDALOUË DOCUMENTS ANCIENS - ATLAS DES ZONES INONDABLES ET CARTOGRAPHIES DES PLUS HAUTES EAUX CONNUES - DREAL CENTRE-VAL DE LOIRE - 27/07/2011

Méthode : Non renseigné
Organisme : SPC Loire-Allier-Cher-Indre
Commentaires sur le nivellement : Nivellement d'origine en Bourdalouë, avec une imprécision de 10 cm issue de la conversion en IGN69.
Référence nivelée : Marque d'inondation
Système altimétrique : NGF IGN 1969 (système normal)
Altitude de la référence (en m) : 65.030 m
Altitude calculée de l'eau (en m) : 65.03