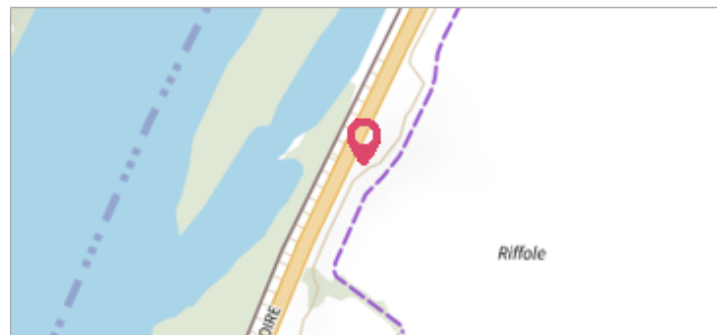
	Commune : CHAILLES	Rivière : La Loire
BK 393		

Commentaires : Borne kilométrique 393 **2** Repère(s) sur le site


GÉNÉRAL

Unité de gestion : Loire-Allier-Cher-Indre
Code : 25LACIH08_S_50 **Date de mise à jour :** 15/05/2025
Auteur : SPC LACI



GÉOLOCALISATION

Coordonnées WGS84 : X: 1.29985400 / Y: 47.55453000
Coordonnées RGF93 (Lambert 93) X: 572148.01 / Y: 6718505.01
Coordonnées RGF93 (ETRS89) : X: 1.299854 / Y: 47.55453
Code Hydro: ----0000 **Rive de référence:** Gauche

	1856	Altitude calculée de l'eau : 71.72 m
Nature de l'inondation : Débordement de cours d'eau		Nature du repère : Document écrit

GÉNÉRAL

Code : 25LACIH08_R_50_1 **Date de mise à jour :** 15/05/2025
Auteur : SPC LACI



MARQUE


Maximum de l'inondation : Non renseigné
Visibilité : Non renseigné **État du repère :** Non renseigné
Pérennité : Non renseigné **Repère calculé :** Non renseigné
PHEC : Non renseigné

SOURCE DE REPÉRAGE : SPC LACI, CRUES HISTORIQUES DE LA LOIRE DU XIXE SIÈCLE - SECTEUR DE BLOIS - 27/07/2025

Type de repérage : Source bibliographique
Organisme(s) : SPC Loire-Allier-Cher-Indre

CONVERSION BOURDALOUË DOCUMENTS ANCIENS - ATLAS DES ZONES INONDABLES ET CARTOGRAPHIES DES PLUS HAUTES EAUX CONNUES - DREAL CENTRE-VAL DE LOIRE - 27/07/2011

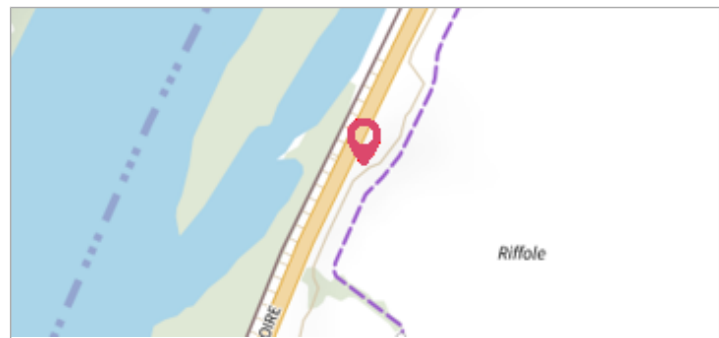
Méthode : Non renseigné
Organisme : SPC Loire-Allier-Cher-Indre
Commentaires sur le nivellement : Nivellement d'origine en Bourdalouë, avec une imprécision de 10 cm issue de la conversion en IGN69.
Référence nivelée : Marque d'inondation
Système altimétrique : NGF IGN 1969 (système normal)
Altitude de la référence (en m) : 71.720 m
Altitude calculée de l'eau (en m) : 71.72

	Commune : CHAILLES	Rivière : La Loire
BK 393		

Commentaires : Borne kilométrique 393 **2** Repère(s) sur le site


GÉNÉRAL

Unité de gestion : Loire-Allier-Cher-Indre
Code : 25LACIH08_S_50 **Date de mise à jour :** 15/05/2025
Auteur : SPC LACI



GÉOLOCALISATION

Coordonnées WGS84 : X: 1.29985400 / Y: 47.55453000
Coordonnées RGF93 (Lambert 93) X: 572148.01 / Y: 6718505.01
Coordonnées RGF93 (ETRS89) : X: 1.299854 / Y: 47.55453
Code Hydro: ----0000 **Rive de référence:** Gauche

	1866	Altitude calculée de l'eau : 70.841 m
Nature de l'inondation : Débordement de cours d'eau		Nature du repère : Document écrit

GÉNÉRAL

Code : 25LACIH08_R_50_2 **Date de mise à jour :** 15/05/2025
Auteur : SPC LACI



MARQUE

Maximum de l'inondation : Non renseigné
Visibilité : Non renseigné **État du repère :** Non renseigné
Pérennité : Non renseigné **Repère calculé :** Non renseigné
PHEC : Non renseigné

SOURCE DE REPÉRAGE : SPC LACI, CRUES HISTORIQUES DE LA LOIRE DU XIXE SIÈCLE - SECTEUR DE BLOIS - 27/07/2025

Type de repérage : Source bibliographique
Organisme(s) : SPC Loire-Allier-Cher-Indre

CONVERSION BOURDALOUË DOCUMENTS ANCIENS - ATLAS DES ZONES INONDABLES ET CARTOGRAPHIES DES PLUS HAUTES EAUX CONNUES - DREAL CENTRE-VAL DE LOIRE - 27/07/2011

Méthode : Non renseigné
Organisme : SPC Loire-Allier-Cher-Indre
Commentaires sur le nivellement : Nivellement d'origine en Bourdalouë, avec une imprécision de 10 cm issue de la conversion en IGN69.
Référence nivelée : Marque d'inondation
Système altimétrique : NGF IGN 1969 (système normal)
Altitude de la référence (en m) : 70.841 m
Altitude calculée de l'eau (en m) : 70.841