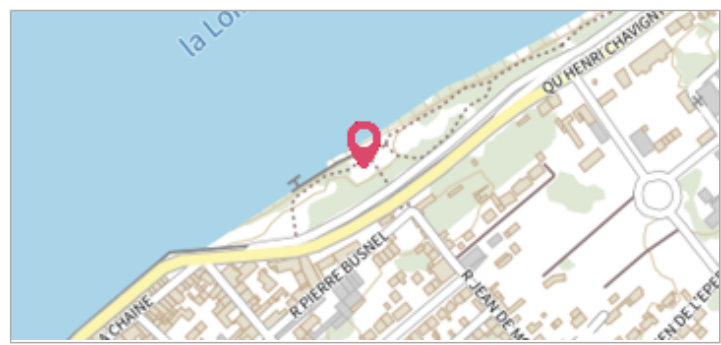
	Commune : BLOIS	Rivière : La Loire
BK 388		

Commentaires : Borne kilométrique 388 **2** Repère(s) sur le site


GÉNÉRAL

Unité de gestion : Loire-Allier-Cher-Indre
Code : 25LACIH08_S_29 **Date de mise à jour :** 15/05/2025
Auteur : SPC LACI




GÉOLOCALISATION

Coordonnées WGS84 : X: 1.34373000 / Y: 47.58626800
Coordonnées RGF93 (Lambert 93) X: 575520.97 / Y: 6721960.05
Coordonnées RGF93 (ETRS89) : X: 1.34373 / Y: 47.586268
Code Hydro: ----0000 **Rive de référence:** Gauche

	1856	Altitude calculée de l'eau : 73.123 m
Nature de l'inondation : Débordement de cours d'eau		Nature du repère : Document écrit

GÉNÉRAL

Code : 25LACIH08_R_29_1 **Date de mise à jour :** 15/05/2025
Auteur : SPC LACI



MARQUE

Maximum de l'inondation : Non renseigné
Visibilité : Non renseigné **État du repère :** Non renseigné
Pérennité : Non renseigné **Repère calculé :** Non renseigné
PHEC : Non renseigné

SOURCE DE REPÉRAGE : SPC LACI, CRUES HISTORIQUES DE LA LOIRE DU XIXE SIÈCLE - SECTEUR DE BLOIS - 27/07/2025

Type de repérage : Source bibliographique
Organisme(s) : SPC Loire-Allier-Cher-Indre

CONVERSION BOURDALOUË DOCUMENTS ANCIENS - ATLAS DES ZONES INONDABLES ET CARTOGRAPHIES DES PLUS HAUTES EAUX CONNUES - DREAL CENTRE-VAL DE LOIRE - 27/07/2011

Méthode : Non renseigné
Organisme : SPC Loire-Allier-Cher-Indre
Commentaires sur le nivellement : Nivellement d'origine en Bourdalouë, avec une imprécision de 10 cm issue de la conversion en IGN69.
Référence nivelée : Marque d'inondation
Système altimétrique : NGF IGN 1969 (système normal)
Altitude de la référence (en m) : 73.123 m
Altitude calculée de l'eau (en m) : 73.123

Commune : **BLOIS**Rivière : **La Loire****BK 388****Commentaires** : Borne kilométrique 388**2**

Repère(s) sur le site

GÉNÉRAL**Unité de gestion** : Loire-Allier-Cher-Indre**Code** : 25LACIH08_S_29**Date de mise à jour** : 15/05/2025**Auteur** : SPC LACI**GÉOLOCALISATION****Coordonnées WGS84** : X: 1.34373000 / Y: 47.58626800**Coordonnées RGF93 (Lambert 93)** X: 575520.97 / Y: 6721960.05**Coordonnées RGF93 (ETRS89)** : X: 1.34373 / Y: 47.586268**Code Hydro**: ----0000**Rive de référence**: Gauche**1866**Nature de l'inondation : **Débordement de cours d'eau**Altitude calculée de l'eau : **73.249 m**Nature du repère : **Document écrit****GÉNÉRAL****Code** : 25LACIH08_R_29_2**Date de mise à jour** :**Auteur** : SPC LACI

15/05/2025

MARQUE**Maximum de l'inondation** : Non renseigné**Visibilité** : Non renseigné**État du repère** : Non renseigné**Pérennité** : Non renseigné**Repère calculé** : Non renseigné**PHEC** : Non renseigné**SOURCE DE REPÉRAGE** : SPC LACI, CRUES HISTORIQUES DE LA LOIRE DU XIXE SIÈCLE - SECTEUR DE BLOIS - 27/07/2025**Type de repérage** : Source bibliographique**Organisme(s)** : SPC Loire-Allier-Cher-Indre**CONVERSION BOURDALOUË DOCUMENTS ANCIENS - ATLAS DES ZONES INONDABLES ET CARTOGRAPHIES DES PLUS HAUTES EAUX CONNUES - DREAL CENTRE-VAL DE LOIRE - 27/07/2011****Méthode** : Non renseigné**Organisme** : SPC Loire-Allier-Cher-Indre**Commentaires sur le nivellement** : Nivellement d'origine en Bourdalouë, avec une imprécision de 10 cm issue de la conversion en IGN69.**Référence nivelée** : Marque d'inondation**Système altimétrique** : NGF IGN 1969 (système normal)**Altitude de la référence (en m)** : 73.249 m**Altitude calculée de l'eau (en m)** : 73.249