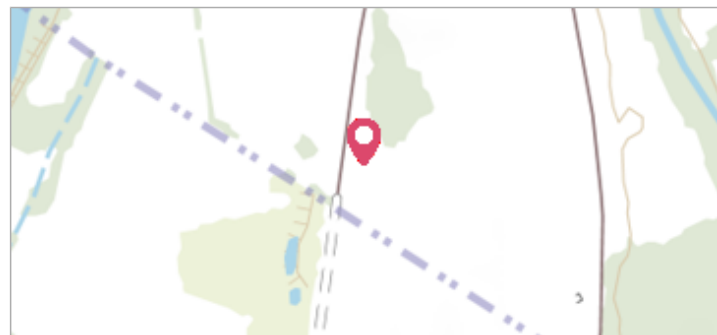
	Commune : <b>BEAUGENCY</b>	Rivière : <b>La Loire</b>
<b>BR 77 D</b>		
<b>Commentaires</b> : Borne repère 77 D		<b>2</b> Repère(s) sur le site

**GÉNÉRAL**

---


**Unité de gestion** : Loire-Allier-Cher-Indre  
**Code** : 25LACIH07\_S\_37      **Date de mise à jour** : 15/05/2025  
**Auteur** : SPC LACI



**GÉOLOCALISATION**

---


**Coordonnées WGS84** : X: 1.63515600 / Y: 47.75757000  
**Coordonnées RGF93 (Lambert 93)** X: 597749.98 / Y: 6740570.03  
**Coordonnées RGF93 (ETRS89)** : X: 1.635156 / Y: 47.75757  
**Code Hydro**: ----0000      **Rive de référence**: Gauche

	<b>1856</b>	Altitude calculée de l'eau : <b>84.23 m</b>
Nature de l'inondation : <b>Débordement de cours d'eau</b>		Nature du repère : <b>Document écrit</b>

**GÉNÉRAL**

---

**Code** : 25LACIH07\_R\_37\_1      **Date de mise à jour** : 15/05/2025  
**Auteur** : SPC LACI



**MARQUE**

---

**Maximum de l'inondation** : Non renseigné  
**Visibilité** : Non renseigné      **État du repère** : Non renseigné  
**Pérennité** : Non renseigné      **Repère calculé** : Non renseigné  
**PHEC** : Non renseigné

**SOURCE DE REPÉRAGE** : SPC LACI, CRUES HISTORIQUES DE LA LOIRE DU XIXE SIÈCLE - VALS D'ARDOUX ET D'AVARAY - 04/02/2021

---

**Type de repérage** : Source bibliographique  
**Organisme(s)** : SPC Loire-Allier-Cher-Indre

**CONVERSION BURDALOUË DOCUMENTS ANCIENS - ATLAS DES ZONES INONDABLES ET CARTOGRAPHIES DES PLUS HAUTES EAUX CONNUES - DREAL CENTRE-VAL DE LOIRE - 27/07/2011**

---

**Méthode** : Non renseigné  
**Organisme** : SPC Loire-Allier-Cher-Indre  
**Commentaires sur le nivellement** : Nivellement d'origine en Bourdalouë, avec une imprécision de 10 cm issue de la conversion en IGN69.  
**Référence nivelée** : Marque d'inondation  
**Système altimétrique** : NGF IGN 1969 (système normal)  
**Altitude de la référence (en m)** : 84.230 m  
**Altitude calculée de l'eau (en m)** : 84.23 m