
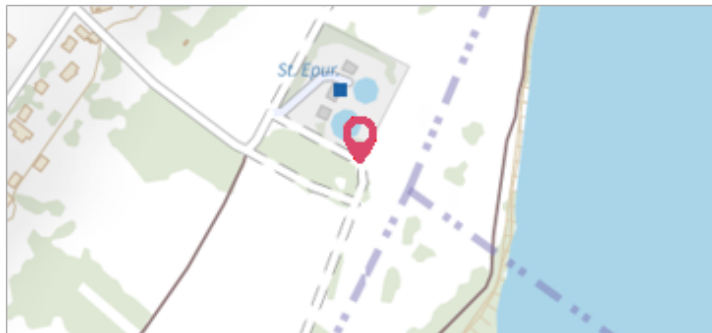



| | | |
|---|-------------------------|--------------------------------|
|  | Commune : TAVERS | Rivière : La Loire |
| BK 124 | | |
| Commentaires : Borne kilométrique 124 | | 1 Repère(s) sur le site |

GÉNÉRAL

Unité de gestion : Loire-Allier-Cher-Indre
Code : 25LACIH07_S_36 **Date de mise à jour** : 15/05/2025
Auteur : SPC LACI

**GÉOLOCALISATION**

Coordonnées WGS84 : X: 1.62591800 / Y: 47.76120600
Coordonnées RGF93 (Lambert 93) X: 597065 / Y: 6740985.96
Coordonnées RGF93 (ETRS89) : X: 1.625918 / Y: 47.761206
Code Hydro: ----0000 **Rive de référence**: Droite

| | | |
|--|-------------|---|
|  | 1866 | Altitude calculée de l'eau : 84.24 m |
| Nature de l'inondation : Débordement de cours d'eau | | Nature du repère : Document écrit |

GÉNÉRAL

Code : 25LACIH07_R_36_1 **Date de mise à jour** : 15/05/2025
Auteur : SPC LACI

MARQUE

Maximum de l'inondation : Non renseigné
Visibilité : Non renseigné **État du repère** : Non renseigné
Pérennité : Non renseigné **Repère calculé** : Non renseigné
PHEC : Non renseigné

SOURCE DE REPÉRAGE : SPC LACI, CRUES HISTORIQUES DE LA LOIRE DU XIXE SIÈCLE - VALS D'ARDOUX ET D'AVARAY - 04/02/2021

Type de repérage : Source bibliographique
Organisme(s) : SPC Loire-Allier-Cher-Indre

CONVERSION BURDALOUË DOCUMENTS ANCIENS - ATLAS DES ZONES INONDABLES ET CARTOGRAPHIES DES PLUS HAUTES EAUX CONNUES - DREAL CENTRE-VAL DE LOIRE - 27/07/2011

Méthode : Non renseigné
Organisme : SPC Loire-Allier-Cher-Indre
Commentaires sur le nivellement : Nivellement d'origine en Bourdalouë, avec une imprécision de 10 cm issue de la conversion en IGN69.
Référence nivelée : Marque d'inondation
Système altimétrique : NGF IGN 1969 (système normal)
Altitude de la référence (en m) : 84.240 m
Altitude calculée de l'eau (en m) : 84.24 m