	Commune : SUEVRES	Rivière : La Loire
	BR 99 D	
Commentaires : Borne repère 99 D		2 Repère(s) sur le site

GÉNÉRAL

Unité de gestion : Loire-Allier-Cher-Indre

Code : 25LACIH07_S_89

Date de mise à jour : 15/05/2025

Auteur : SPC LACI

**GÉOLOCALISATION**


Coordonnées WGS84 : X: 1.48681700 / Y: 47.66309500

Coordonnées RGF93 (Lambert 93) X: 586437.03 / Y: 6730278

Coordonnées RGF93 (ETRS89) : X: 1.486817 / Y: 47.663095

Code Hydro: ----0000

Rive de référence: Droite

	1856	Altitude calculée de l'eau : 78.12 m
	Nature de l'inondation : Débordement de cours d'eau	Nature du repère : Document écrit

GÉNÉRAL

Code : 25LACIH07_R_89_1

Date de mise à jour :

Auteur : SPC LACI

15/05/2025

MARQUE

Maximum de l'inondation : Non renseigné

Visibilité : Non renseigné

État du repère : Non renseigné

Pérennité : Non renseigné

Repère calculé : Non renseigné

PHEC : Non renseigné

SOURCE DE REPÉRAGE : SPC LACI, CRUES HISTORIQUES DE LA LOIRE DU XIXE SIÈCLE - VALS D'ARDOUX ET D'AVARAY - 04/02/2021

Type de repérage : Source bibliographique

Organisme : SPC Loire-Allier-Cher-Indre

CONVERSION BOURDALOUË DOCUMENTS ANCIENS - ATLAS DES ZONES INONDABLES ET CARTOGRAPHIES DES PLUS HAUTES EAUX CONNUES - DREAL CENTRE-VAL DE LOIRE - 27/07/2011

Méthode : Non renseigné

Organisme : SPC Loire-Allier-Cher-Indre


Commentaires sur le nivellement : Nivellement d'origine en Bourdalouë, avec une imprécision de 10 cm issue de la conversion en IGN69.

Référence nivelée : Marque d'inondation

Système altimétrique : NGF IGN 1969 (système normal)

Altitude de la référence (en m) : 78.120 m

Altitude calculée de l'eau (en m) : 78.12

	Commune : SUEVRES	Rivière : La Loire
	BR 99 D	
Commentaires : Borne repère 99 D		2 Repère(s) sur le site

GÉNÉRAL

Unité de gestion : Loire-Allier-Cher-Indre

Code : 25LACIH07_S_89

Date de mise à jour : 15/05/2025

Auteur : SPC LACI

**GÉOLOCALISATION**


Coordonnées WGS84 : X: 1.48681700 / Y: 47.66309500

Coordonnées RGF93 (Lambert 93) X: 586437.03 / Y: 6730278

Coordonnées RGF93 (ETRS89) : X: 1.486817 / Y: 47.663095

Code Hydro: ----0000

Rive de référence: Droite

	1866	Altitude calculée de l'eau : 78.376 m
	Nature de l'inondation : Débordement de cours d'eau	Nature du repère : Document écrit

GÉNÉRAL

Code : 25LACIH07_R_89_2

Date de mise à jour :

Auteur : SPC LACI

15/05/2025

MARQUE

Maximum de l'inondation : Non renseigné

Visibilité : Non renseigné

État du repère : Non renseigné

Pérennité : Non renseigné

Repère calculé : Non renseigné

PHEC : Non renseigné

SOURCE DE REPÉRAGE : SPC LACI, CRUES HISTORIQUES DE LA LOIRE DU XIXE SIÈCLE - VALS D'ARDOUX ET D'AVARAY - 04/02/2021

Type de repérage : Source bibliographique

Organisme : SPC Loire-Allier-Cher-Indre

CONVERSION BOURDALOUË DOCUMENTS ANCIENS - ATLAS DES ZONES INONDABLES ET CARTOGRAPHIES DES PLUS HAUTES EAUX CONNUES - DREAL CENTRE-VAL DE LOIRE - 27/07/2011

Méthode : Non renseigné

Organisme : SPC Loire-Allier-Cher-Indre

Commentaires sur le nivellement : Nivellement d'origine en Bourdalouë, avec une imprécision de 10 cm issue de la conversion en IGN69.

Référence nivelée : Marque d'inondation

Système altimétrique : NGF IGN 1969 (système normal)

Altitude de la référence (en m) : 78.376 m

Altitude calculée de l'eau (en m) : 78.376