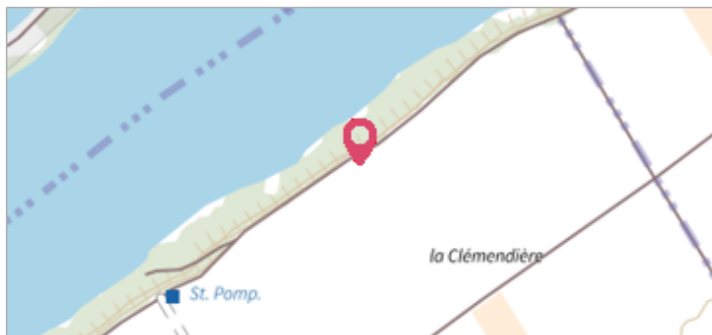



Commune : **MUIDES-SUR-LOIRE**Rivière : **La Loire****BK 369****Commentaires** : Borne kilométrique 369**2**

Repère(s) sur le site

GÉNÉRAL**Unité de gestion** : Loire-Allier-Cher-Indre**Code** : 25LACIH07_S_69**Date de mise à jour** : 15/05/2025**Auteur** : SPC LACI**GÉOLOCALISATION****Coordonnées WGS84** : X: 1.54202500 / Y: 47.67973100**Coordonnées RGF93 (Lambert 93)** X: 590613.98 / Y: 6732048.01**Coordonnées RGF93 (ETRS89)** : X: 1.542025 / Y: 47.679731**Code Hydro**: ----0000**Rive de référence**: Gauche**1856**Nature de l'inondation : **Débordement de cours d'eau**Altitude calculée de l'eau : **80.84 m**Nature du repère : **Document écrit****GÉNÉRAL****Code** : 25LACIH07_R_69_1**Date de mise à jour** :**Auteur** : SPC LACI

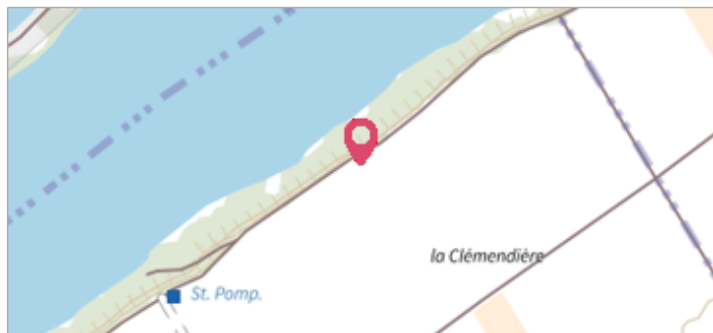
15/05/2025

MARQUE**Maximum de l'inondation** : Non renseigné**Visibilité** : Non renseigné**État du repère** : Non renseigné**Pérennité** : Non renseigné**Repère calculé** : Non renseigné**PHEC** : Non renseigné**SOURCE DE REPÉRAGE** : SPC LACI, CRUES HISTORIQUES DE LA LOIRE DU XIXE SIÈCLE - VALS D'ARDOUX ET D'AVARAY - 04/02/2021**Type de repérage** : Source bibliographique**Organisme(s)** : SPC Loire-Allier-Cher-Indre**CONVERSION BOURDALOUË DOCUMENTS ANCIENS - ATLAS DES ZONES INONDABLES ET CARTOGRAPHIES DES PLUS HAUTES EAUX CONNUES - DREAL CENTRE-VAL DE LOIRE - 27/07/2011****Méthode** : Non renseigné**Organisme** : SPC Loire-Allier-Cher-Indre**Commentaires sur le nivellement** : Nivellement d'origine en Bourdalouë, avec une imprécision de 10 cm issue de la conversion en IGN69.**Référence nivelée** : Marque d'inondation**Système altimétrique** : NGF IGN 1969 (système normal)**Altitude de la référence (en m)** : 80.840 m**Altitude calculée de l'eau (en m)** : 80.84


	Commune : MUIDES-SUR-LOIRE	Rivière : La Loire
BK 369		
Commentaires : Borne kilométrique 369		2 Repère(s) sur le site

GÉNÉRAL

Unité de gestion : Loire-Allier-Cher-Indre
Code : 25LACIH07_S_69 **Date de mise à jour** : 15/05/2025
Auteur : SPC LACI

**GÉOLOCALISATION**

Coordonnées WGS84 : X: 1.54202500 / Y: 47.67973100
Coordonnées RGF93 (Lambert 93) X: 590613.98 / Y: 6732048.01
Coordonnées RGF93 (ETRS89) : X: 1.542025 / Y: 47.679731
Code Hydro: ----0000 **Rive de référence**: Gauche

	1866	Altitude calculée de l'eau : 80.328 m
Nature de l'inondation : Débordement de cours d'eau		Nature du repère : Document écrit

GÉNÉRAL

Code : 25LACIH07_R_69_2 **Date de mise à jour** : 15/05/2025
Auteur : SPC LACI

MARQUE

Maximum de l'inondation : Non renseigné
Visibilité : Non renseigné **État du repère** : Non renseigné
Pérennité : Non renseigné **Repère calculé** : Non renseigné
PHEC : Non renseigné

SOURCE DE REPÉRAGE : SPC LACI, CRUES HISTORIQUES DE LA LOIRE DU XIXE SIÈCLE - VALS D'ARDOUX ET D'AVARAY - 04/02/2021

Type de repérage : Source bibliographique
Organisme(s) : SPC Loire-Allier-Cher-Indre

CONVERSION BOURDALOUË DOCUMENTS ANCIENS - ATLAS DES ZONES INONDABLES ET CARTOGRAPHIES DES PLUS HAUTES EAUX CONNUES - DREAL CENTRE-VAL DE LOIRE - 27/07/2011

Méthode : Non renseigné
Organisme : SPC Loire-Allier-Cher-Indre
Commentaires sur le nivellement : Nivellement d'origine en Bourdalouë, avec une imprécision de 10 cm issue de la conversion en IGN69.
Référence nivelée : Marque d'inondation
Système altimétrique : NGF IGN 1969 (système normal)
Altitude de la référence (en m) : 80.328 m
Altitude calculée de l'eau (en m) : 80.328