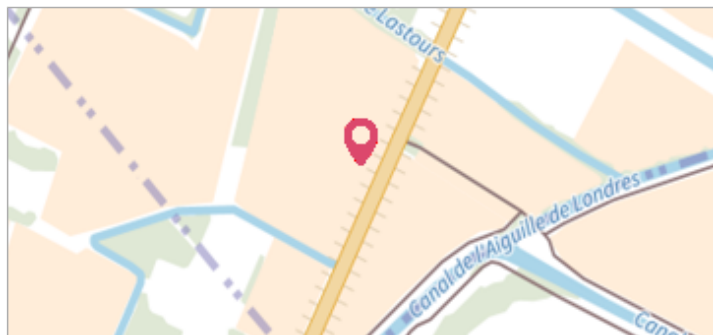

	Commune : COURBOUZON	Rivière : La Loire
BR 92 D		
Commentaires : Borne repère 92 D		2 Repère(s) sur le site

GÉNÉRAL

Unité de gestion : Loire-Allier-Cher-Indre
 Code : 25LACIH07_S_68 Date de mise à jour : 15/05/2025
 Auteur : SPC LACI

**GÉOLOCALISATION**

Coordonnées WGS84 : X: 1.53771000 / Y: 47.68638400
 Coordonnées RGF93 (Lambert 93) X: 590303.97 / Y: 6732793.03
 Coordonnées RGF93 (ETRS89) : X: 1.53771 / Y: 47.686384
 Code Hydro: ----0000 Rive de référence: Droite

	1856	Altitude calculée de l'eau : 80.84 m
Nature de l'inondation : Débordement de cours d'eau		Nature du repère : Document écrit

GÉNÉRAL

Code : 25LACIH07_R_68_1 Date de mise à jour : 15/05/2025
 Auteur : SPC LACI

MARQUE

Maximum de l'inondation : Non renseigné
 Visibilité : Non renseigné État du repère : Non renseigné
 Pérennité : Non renseigné Repère calculé : Non renseigné
 PHEC : Non renseigné

SOURCE DE REPÉRAGE : SPC LACI, CRUES HISTORIQUES DE LA LOIRE DU XIXE SIÈCLE - VALS D'ARDOUX ET D'AVARAY - 04/02/2021

Type de repérage : Source bibliographique
 Organisme(s) : SPC Loire-Allier-Cher-Indre

CONVERSION BOURDALOUË DOCUMENTS ANCIENS - ATLAS DES ZONES INONDABLES ET CARTOGRAPHIES DES PLUS HAUTES EAUX CONNUES - DREAL CENTRE-VAL DE LOIRE - 27/07/2011

Méthode : Non renseigné
 Organisme : SPC Loire-Allier-Cher-Indre
 Commentaires sur le nivellement : Nivellement d'origine en Bourdalouë, avec une imprécision de 10 cm issue de la conversion en IGN69.
 Référence nivelée : Marque d'inondation
 Système altimétrique : NGF IGN 1969 (système normal)
 Altitude de la référence (en m) : 80.840 m
 Altitude calculée de l'eau (en m) : 80.84

Commune : **COURBOUZON**Rivière : **La Loire****BR 92 D**

Commentaires : Borne repère 92 D

2

Repère(s) sur le site

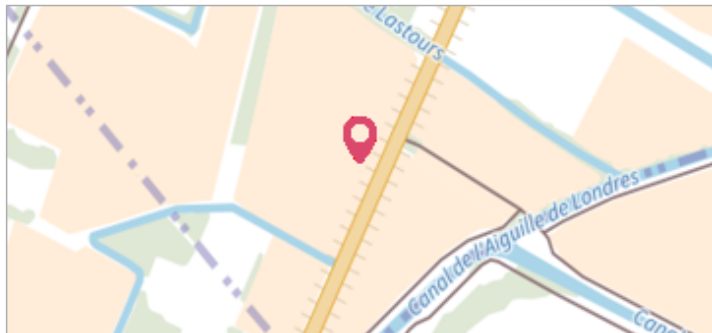
GÉNÉRAL

Unité de gestion : Loire-Allier-Cher-Indre

Code : 25LACIH07_S_68

Date de mise à jour : 15/05/2025

Auteur : SPC LACI

**GÉOLOCALISATION**

Coordonnées WGS84 : X: 1.53771000 / Y: 47.68638400

Coordonnées RGF93 (Lambert 93) X: 590303.97 / Y: 6732793.03

Coordonnées RGF93 (ETRS89) : X: 1.53771 / Y: 47.686384

Code Hydro: ----0000

Rive de référence: Droite

**1866**Nature de l'inondation : **Débordement de cours d'eau**Altitude calculée de l'eau : **80.272 m**Nature du repère : **Document écrit****GÉNÉRAL**

Code : 25LACIH07_R_68_2

Date de mise à jour :

Auteur : SPC LACI

15/05/2025

MARQUE

Maximum de l'inondation : Non renseigné

Visibilité : Non renseigné

État du repère : Non renseigné

Pérennité : Non renseigné

Repère calculé : Non renseigné

PHEC : Non renseigné

SOURCE DE REPÉRAGE : SPC LACI, CRUES HISTORIQUES DE LA LOIRE DU XIXE SIÈCLE - VALS D'ARDOUX ET D'AVARAY - 04/02/2021

Type de repérage : Source bibliographique

Organisme(s) : SPC Loire-Allier-Cher-Indre

CONVERSION BOURDALOUË DOCUMENTS ANCIENS - ATLAS DES ZONES INONDABLES ET CARTOGRAPHIES DES PLUS HAUTES EAUX CONNUES - DREAL CENTRE-VAL DE LOIRE - 27/07/2011

Méthode : Non renseigné

Organisme : SPC Loire-Allier-Cher-Indre

Commentaires sur le nivellement : Nivellement d'origine en Bourdalouë, avec une imprécision de 10 cm issue de la conversion en IGN69.

Référence nivelée : Marque d'inondation

Système altimétrique : NGF IGN 1969 (système normal)

Altitude de la référence (en m) : 80.272 m

Altitude calculée de l'eau (en m) : 80.272