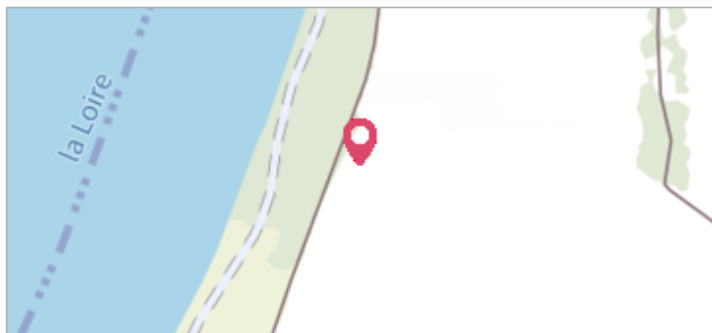

	Commune : DRY	Rivière : La Loire
BK 350		
Commentaires : Borne kilométrique 350		2 Repère(s) sur le site

GÉNÉRAL

Unité de gestion : Loire-Allier-Cher-Indre
 Code : 25LACIH07_S_19 Date de mise à jour : 15/05/2025
 Auteur : SPC LACI

**GÉOLOCALISATION**

Coordonnées WGS84 : X: 1.68952900 / Y: 47.79790800
 Coordonnées RGF93 (Lambert 93) X: 601897.44 / Y: 6744982.26
 Coordonnées RGF93 (ETRS89) : X: 1.689529 / Y: 47.797908
 Code Hydro: ----0000 Rive de référence: Gauche

	1856	Altitude calculée de l'eau : 87.07 m
Nature de l'inondation : Débordement de cours d'eau		Nature du repère : Document écrit

GÉNÉRAL

Code : 25LACIH07_R_19_1 Date de mise à jour : 15/05/2025
 Auteur : SPC LACI

MARQUE


Maximum de l'inondation : Non renseigné
 Visibilité : Non renseigné État du repère : Non renseigné
 Pérennité : Non renseigné Repère calculé : Non renseigné
 PHEC : Non renseigné

SOURCE DE REPÉRAGE : SPC LACI, CRUES HISTORIQUES DE LA LOIRE DU XIXE SIÈCLE - VALS D'ARDOUX ET D'AVARAY - 04/02/2021

Type de repérage : Source bibliographique
 Organisme(s) : SPC Loire-Allier-Cher-Indre

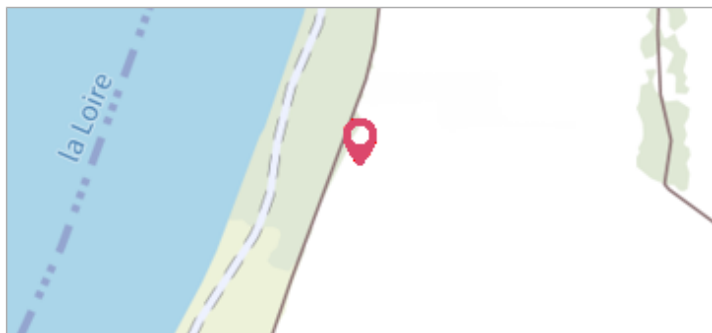
CONVERSION BOURDALOUË DOCUMENTS ANCIENS - ATLAS DES ZONES INONDABLES ET CARTOGRAPHIES DES PLUS HAUTES EAUX CONNUES - DREAL CENTRE-VAL DE LOIRE - 27/07/2011

Méthode : Non renseigné
 Organisme : SPC Loire-Allier-Cher-Indre
 Commentaires sur le nivellement : Nivellement d'origine en Bourdalouë, avec une imprécision de 10 cm issue de la conversion en IGN69.
 Référence nivelée : Marque d'inondation
 Système altimétrique : NGF IGN 1969 (système normal)
 Altitude de la référence (en m) : 87.070 m
 Altitude calculée de l'eau (en m) : 87.07

	Commune : DRY BK 350	Rivière : La Loire
Commentaires : Borne kilométrique 350		2 Repère(s) sur le site

GÉNÉRAL

Unité de gestion : Loire-Allier-Cher-Indre
Code : 25LACIH07_S_19 **Date de mise à jour** : 15/05/2025
Auteur : SPC LACI

**GÉOLOCALISATION**

Coordonnées WGS84 : X: 1.68952900 / Y: 47.79790800
Coordonnées RGF93 (Lambert 93) X: 601897.44 / Y: 6744982.26
Coordonnées RGF93 (ETRS89) : X: 1.689529 / Y: 47.797908
Code Hydro: ----0000 **Rive de référence**: Gauche

1866
 Nature de l'inondation : **Débordement de cours d'eau**

 Altitude calculée de l'eau : **87.18 m**

 Nature du repère : **Document écrit**
GÉNÉRAL

Code : 25LACIH07_R_19_2 **Date de mise à jour** : 15/05/2025
Auteur : SPC LACI

MARQUE

Maximum de l'inondation : Non renseigné
Visibilité : Non renseigné **État du repère** : Non renseigné
Pérennité : Non renseigné **Repère calculé** : Non renseigné
PHEC : Non renseigné

SOURCE DE REPÉRAGE : SPC LACI, CRUES HISTORIQUES DE LA LOIRE DU XIXE SIÈCLE - VALS D'ARDOUX ET D'AVARAY - 04/02/2021

Type de repérage : Source bibliographique
Organisme(s) : SPC Loire-Allier-Cher-Indre

CONVERSION BOURDALOUË DOCUMENTS ANCIENS - ATLAS DES ZONES INONDABLES ET CARTOGRAPHIES DES PLUS HAUTES EAUX CONNUES - DREAL CENTRE-VAL DE LOIRE - 27/07/2011

Méthode : Non renseigné
Organisme : SPC Loire-Allier-Cher-Indre
Commentaires sur le nivellement : Nivellement d'origine en Bourdalouë, avec une imprécision de 10 cm issue de la conversion en IGN69.
Référence nivelée : Marque d'inondation
Système altimétrique : NGF IGN 1969 (système normal)
Altitude de la référence (en m) : 87.180 m
Altitude calculée de l'eau (en m) : 87.18