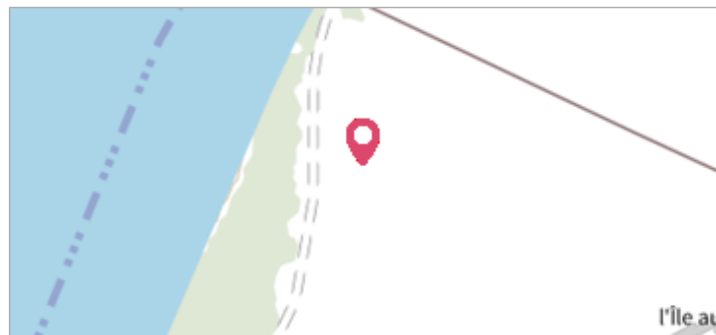

	Commune : MEUNG-SUR-LOIRE BK 348	Rivière : La Loire
Commentaires : Borne kilométrique 348		2 Repère(s) sur le site

GÉNÉRAL	
Unité de gestion : Loire-Allier-Cher-Indre Code : 25LACIH07_S_14 Date de mise à jour : 15/05/2025 Auteur : SPC LACI	



GÉOLOCALISATION	
Coordonnées WGS84 : X: 1.69934600 / Y: 47.81471300 Coordonnées RGF93 (Lambert 93) X: 602663.03 / Y: 6746837.05 Coordonnées RGF93 (ETRS89) : X: 1.699346 / Y: 47.814713 Code Hydro: ----0000 Rive de référence: Gauche	

	1856 Nature de l'inondation : Débordement de cours d'eau	Altitude calculée de l'eau : 87.7 m Nature du repère : Document écrit
--	---	--


GÉNÉRAL	
Code : 25LACIH07_R_14_1 Date de mise à jour : 15/05/2025 Auteur : SPC LACI	



MARQUE	
Maximum de l'inondation : Non renseigné Visibilité : Non renseigné État du repère : Non renseigné Pérennité : Non renseigné Repère calculé : Non renseigné PHEC : Non renseigné	

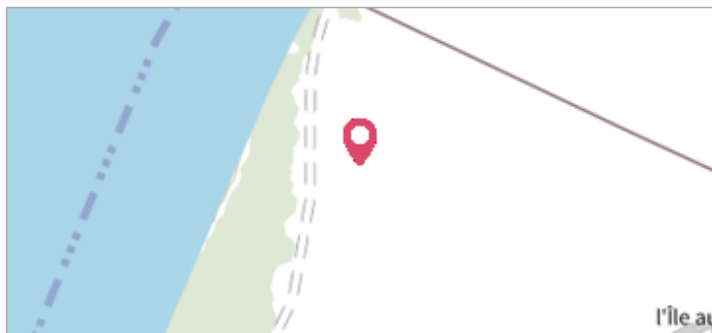
SOURCE DE REPÉRAGE : SPC LACI, CRUES HISTORIQUES DE LA LOIRE DU XIXE SIÈCLE - VALS D'ARDOUX ET D'AVARAY - 04/02/2021	
Type de repérage : Source bibliographique Organisme(s) : SPC Loire-Allier-Cher-Indre	

CONVERSION BOURDALOUË DOCUMENTS ANCIENS - ATLAS DES ZONES INONDABLES ET CARTOGRAPHIES DES PLUS HAUTES EAUX CONNUES - DREAL CENTRE-VAL DE LOIRE - 27/07/2011	
Méthode : Non renseigné Organisme : SPC Loire-Allier-Cher-Indre Commentaires sur le nivellement : Nivellement d'origine en Bourdalouë, avec une imprécision de 10 cm issue de la conversion en IGN69. Référence nivelée : Marque d'inondation Système altimétrique : NGF IGN 1969 (système normal) Altitude de la référence (en m) : 87.700 m Altitude calculée de l'eau (en m) : 87.7	


	Commune : MEUNG-SUR-LOIRE	Rivière : La Loire
BK 348		
Commentaires : Borne kilométrique 348		2 Repère(s) sur le site

GÉNÉRAL

Unité de gestion : Loire-Allier-Cher-Indre
Code : 25LACIH07_S_14 **Date de mise à jour** : 15/05/2025
Auteur : SPC LACI

**GÉOLOCALISATION**

Coordonnées WGS84 : X: 1.69934600 / Y: 47.81471300
Coordonnées RGF93 (Lambert 93) X: 602663.03 / Y: 6746837.05
Coordonnées RGF93 (ETRS89) : X: 1.699346 / Y: 47.814713
Code Hydro: ----0000 **Rive de référence**: Gauche

	1866	Altitude calculée de l'eau : 87.77 m
Nature de l'inondation : Débordement de cours d'eau		Nature du repère : Document écrit

GÉNÉRAL

Code : 25LACIH07_R_14_2 **Date de mise à jour** : 15/05/2025
Auteur : SPC LACI

MARQUE

Maximum de l'inondation : Non renseigné
Visibilité : Non renseigné **État du repère** : Non renseigné
Pérennité : Non renseigné **Repère calculé** : Non renseigné
PHEC : Non renseigné

SOURCE DE REPÉRAGE : SPC LACI, CRUES HISTORIQUES DE LA LOIRE DU XIXE SIÈCLE - VALS D'ARDOUX ET D'AVARAY - 04/02/2021

Type de repérage : Source bibliographique
Organisme(s) : SPC Loire-Allier-Cher-Indre

CONVERSION BURDALOUË DOCUMENTS ANCIENS - ATLAS DES ZONES INONDABLES ET CARTOGRAPHIES DES PLUS HAUTES EAUX CONNUES - DREAL CENTRE-VAL DE LOIRE - 27/07/2011

Méthode : Non renseigné
Organisme : SPC Loire-Allier-Cher-Indre
Commentaires sur le nivellement : Nivellement d'origine en Bourdalouë, avec une imprécision de 10 cm issue de la conversion en IGN69.
Référence nivelée : Marque d'inondation
Système altimétrique : NGF IGN 1969 (système normal)
Altitude de la référence (en m) : 87.770 m
Altitude calculée de l'eau (en m) : 87.77