
Commune : **ORLEANS**

Rivière : **La Loire**

232 Rue de Bellevue

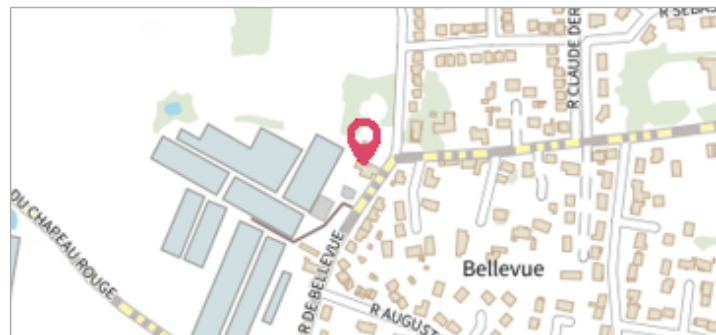
2 Repère(s) sur le site

GÉNÉRAL

Unité de gestion : Loire-Allier-Cher-Indre

Code : 25LACIH06_S_134 Date de mise à jour : 14/05/2025

Auteur : SPC LACI




GÉOLOCALISATION

Coordonnées WGS84 : X: 1.89143800 / Y: 47.87945200

Coordonnées RGF93 (Lambert 93) X: 617138.57 / Y: 6753810.3

Coordonnées RGF93 (ETRS89) : X: 1.891438 / Y: 47.879452

Code Hydro: ----0000 Rive de référence: Gauche


1846

Altitude calculée de l'eau : **95.98 m**


Nature de l'inondation : **Débordement de cours d'eau**

Nature du repère : **Document écrit**

GÉNÉRAL

Code : 25LACIH06_R_134_1 Date de mise à jour : 19/05/2025

Auteur : SPC LACI



MARQUE

Maximum de l'inondation : Non renseigné

Visibilité : Non renseigné État du repère : Non renseigné

Pérennité : Non renseigné Repère calculé : Non renseigné

PHEC : Non renseigné

SOURCE DE REPÉRAGE : SPC LACI, CRUES HISTORIQUES DE LA LOIRE DU XIXE SIÈCLE - VAL D'ORLÉANS - 11/01/2012

Type de repérage : Source bibliographique

Organisme : SPC Loire-Allier-Cher-Indre

CONVERSION BOURDALOUË DOCUMENTS ANCIENS - AZI VAL D'ORLÉANS - 11/01/2012

Méthode : Non renseigné

Organisme : SPC Loire-Allier-Cher-Indre

Commentaires sur le nivellement : Nivellement d'origine en Bourdalouë, avec une imprécision de 10 cm issue de la conversion en IGN69.

Référence nivelée : Marque d'inondation

Système altimétrique : NGF IGN 1969 (système normal)

Altitude de la référence (en m) : 95.980 m

Altitude calculée de l'eau (en m) : 95.98 m