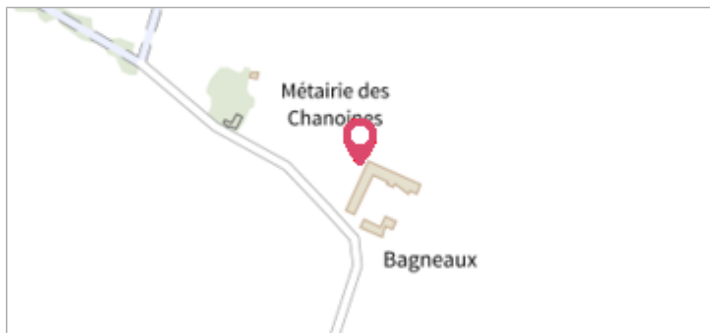
	Commune : SANDILLON	Rivière : La Loire
	<h2>Les Bagneaux</h2>	

2 Repère(s) sur le site


GÉNÉRAL

Unité de gestion : Loire-Allier-Cher-Indre
 Code : 25LACIH06_S_51 Date de mise à jour : 14/05/2025
 Auteur : SPC LACI




GÉOLOCALISATION

Coordonnées WGS84 : X: 2.01544100 / Y: 47.86285600
 Coordonnées RGF93 (Lambert 93) X: 626383.89 / Y: 6751843.55
 Coordonnées RGF93 (ETRS89) : X: 2.015441 / Y: 47.862856
 Code Hydro: ----0000 Rive de référence: Gauche

	1866	Altitude calculée de l'eau : 98.39 m
	Nature de l'inondation : Débordement de cours d'eau	Nature du repère : Document écrit

GÉNÉRAL

Code : 25LACIH06_R_51_2 Date de mise à jour :
 Auteur : SPC LACI 19/05/2025



MARQUE

Maximum de l'inondation : Non renseigné
 Visibilité : Non renseigné État du repère : Non renseigné
 Pérennité : Non renseigné Repère calculé : Non renseigné
 PHEC : Non renseigné

SOURCE DE REPÉRAGE : SPC LACI, CRUES HISTORIQUES DE LA LOIRE DU XIXE SIÈCLE - VAL D'ORLÉANS - 11/01/2012

Type de repérage : Source bibliographique
 Organisme(s) : SPC Loire-Allier-Cher-Indre

CONVERSION BOURDALOUË DOCUMENTS ANCIENS - AZI VAL D'ORLÉANS - 11/01/2012

Méthode : Non renseigné
 Organisme : SPC Loire-Allier-Cher-Indre
 Commentaires sur le nivellement : Nivellement d'origine en Bourdalouë, avec une imprécision de 10 cm issue de la conversion en IGN69.
 Référence nivelée : Marque d'inondation
 Système altimétrique : NGF IGN 1969 (système normal)
 Altitude de la référence (en m) : 98.390 m
 Altitude calculée de l'eau (en m) : 98.39 m