

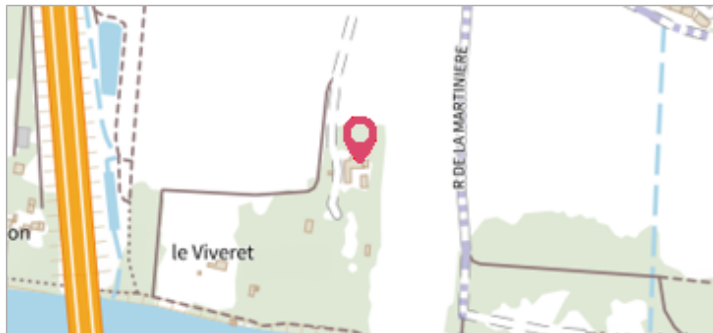
Commune : **SAINT-PRYVE-SAINT-MESMIN** | Rivière : **La Loire**

2 Le Viveret

3 Repère(s) sur le site

GÉNÉRAL

Unité de gestion : Loire-Allier-Cher-Indre
Code : 25LACIH06_S_147 **Date de mise à jour :** 14/05/2025
Auteur : SPC LACI



GÉOLOCALISATION

Coordonnées WGS84 : X: 1.86609500 / Y: 47.87346900
Coordonnées RGF93 (Lambert 93) X: 615234.84 / Y: 6753172.47
Coordonnées RGF93 (ETRS89) : X: 1.866095 / Y: 47.873469
Code Hydro: ----0000 **Rive de référence:** Gauche

1846



Nature de l'inondation : **Débordement de cours d'eau**

Altitude calculée de l'eau : **95.94 m**

Nature du repère : **Document écrit**

GÉNÉRAL

Code : 25LACIH06_R_147_1 **Date de mise à jour :** 19/05/2025
Auteur : SPC LACI

MARQUE

Maximum de l'inondation : Non renseigné
Visibilité : Non renseigné **État du repère :** Non renseigné
Pérennité : Non renseigné **Repère calculé :** Non renseigné
PHEC : Non renseigné

SOURCE DE REPÉRAGE : SPC LACI, CRUES HISTORIQUES DE LA LOIRE DU XIXE SIÈCLE - VAL D'ORLÉANS - 11/01/2012

Type de repérage : Source bibliographique
Organisme(s) : SPC Loire-Allier-Cher-Indre

CONVERSION BOURDALOUË DOCUMENTS ANCIENS - AZI VAL D'ORLÉANS - 11/01/2012

Méthode : Non renseigné
Organisme : SPC Loire-Allier-Cher-Indre
Commentaires sur le nivellement : Nivellement d'origine en Bourdalouë, avec une imprécision de 10 cm issue de la conversion en IGN69.
Référence nivelée : Marque d'inondation
Système altimétrique : NGF IGN 1969 (système normal)
Altitude de la référence (en m) : 95.940 m
Altitude calculée de l'eau (en m) : 95.94



Commune : SAINT-PRYVE-SAINT-MESMIN

Rivière : La Loire

2 Le Viveret

3 Repère(s) sur le site

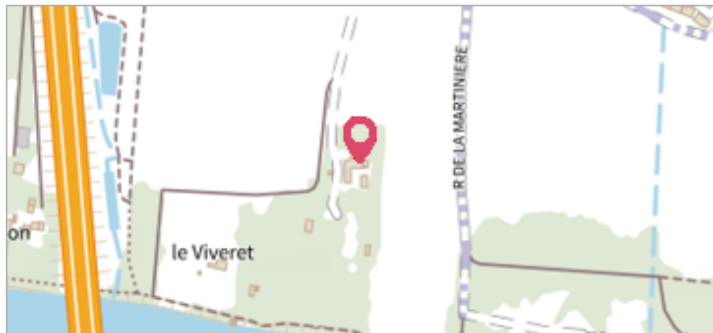
GÉNÉRAL

Unité de gestion : Loire-Allier-Cher-Indre

Code : 25LACIH06_S_147

Date de mise à jour : 14/05/2025

Auteur : SPC LACI



GÉOLOCALISATION

Coordonnées WGS84 : X: 1.86609500 / Y: 47.87346900

Coordonnées RGF93 (Lambert 93) X: 615234.84 / Y: 6753172.47

Coordonnées RGF93 (ETRS89) : X: 1.866095 / Y: 47.873469

Code Hydro: ----0000

Rive de référence: Gauche

**1856**

Nature de l'inondation : Débordement de cours d'eau

Altitude calculée de l'eau : **95.94 m**

Nature du repère : Document écrit

GÉNÉRAL

Code : 25LACIH06_R_147_2

Date de mise à jour :

Auteur : SPC LACI

19/05/2025

MARQUE

Maximum de l'inondation : Non renseigné

Visibilité : Non renseigné

État du repère : Non renseigné

Pérennité : Non renseigné

Repère calculé : Non renseigné

PHEC : Non renseigné

SOURCE DE REPÉRAGE : SPC LACI, CRUES HISTORIQUES DE LA LOIRE DU XIXE SIÈCLE - VAL D'ORLÉANS - 11/01/2012

Type de repérage : Source bibliographique

Organisme(s) : SPC Loire-Allier-Cher-Indre

CONVERSION BOURDALOUË DOCUMENTS ANCIENS - AZI VAL D'ORLÉANS - 11/01/2012

Méthode : Non renseigné

Organisme : SPC Loire-Allier-Cher-Indre

Commentaires sur le nivellement : Nivellement d'origine en Bourdalouë, avec une imprécision de 10 cm issue de la conversion en IGN69.

Référence nivelée : Marque d'inondation

Système altimétrique : NGF IGN 1969 (système normal)

Altitude de la référence (en m) : 95.940 m

Altitude calculée de l'eau (en m) : 95.94



Commune : SAINT-PRYVE-SAINT-MESMIN

Rivière : La Loire

2 Le Viveret

3 Repère(s) sur le site

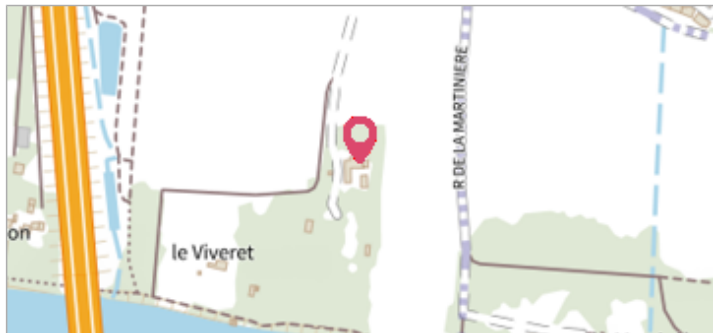
GÉNÉRAL

Unité de gestion : Loire-Allier-Cher-Indre

Code : 25LACIH06_S_147

Date de mise à jour : 14/05/2025

Auteur : SPC LACI



GÉOLOCALISATION

Coordonnées WGS84 : X: 1.86609500 / Y: 47.87346900

Coordonnées RGF93 (Lambert 93) X: 615234.84 / Y: 6753172.47

Coordonnées RGF93 (ETRS89) : X: 1.866095 / Y: 47.873469

Code Hydro: ----0000

Rive de référence: Gauche

**1866**

Nature de l'inondation : Débordement de cours d'eau

Altitude calculée de l'eau : **95.73 m**

Nature du repère : Document écrit

GÉNÉRAL

Code : 25LACIH06_R_147_3

Date de mise à jour :

Auteur : SPC LACI

19/05/2025

MARQUE

Maximum de l'inondation : Non renseigné

Visibilité : Non renseigné

État du repère : Non renseigné

Pérennité : Non renseigné

Repère calculé : Non renseigné

PHEC : Non renseigné

SOURCE DE REPÉRAGE : SPC LACI, CRUES HISTORIQUES DE LA LOIRE DU XIXE SIÈCLE - VAL D'ORLÉANS - 11/01/2012

Type de repérage : Source bibliographique

Organisme(s) : SPC Loire-Allier-Cher-Indre

CONVERSION BOURDALOUË DOCUMENTS ANCIENS - AZI VAL D'ORLÉANS - 11/01/2012

Méthode : Non renseigné

Organisme : SPC Loire-Allier-Cher-Indre

Commentaires sur le nivellement : Nivellement d'origine en Bourdalouë, avec une imprécision de 10 cm issue de la conversion en IGN69.

Référence nivelée : Marque d'inondation

Système altimétrique : NGF IGN 1969 (système normal)

Altitude de la référence (en m) : 95.730 m

Altitude calculée de l'eau (en m) : 95.73