

Commune : **OLIVET**Rivière : **La Loire****Rue de la Mothe****3** Repère(s) sur le site**GÉNÉRAL****Unité de gestion** : Loire-Allier-Cher-Indre**Code** : 25LACIH06_S_145**Date de mise à jour** : 14/05/2025**Auteur** : SPC LACI**GÉOLOCALISATION****Coordonnées WGS84** : X: 1.87653900 / Y: 47.86911900**Coordonnées RGF93 (Lambert 93)** X: 616008.66 / Y: 6752678.02**Coordonnées RGF93 (ETRS89)** : X: 1.876539 / Y: 47.869119**Code Hydro**: ----0000**Rive de référence**: Gauche**1846**Nature de l'inondation : **Débordement de cours d'eau**Altitude calculée de l'eau : **95.7 m**Nature du repère : **Document écrit****GÉNÉRAL****Code** : 25LACIH06_R_145_1**Date de mise à jour** :**Auteur** : SPC LACI

19/05/2025

MARQUE**Maximum de l'inondation** : Non renseigné**Visibilité** : Non renseigné**État du repère** : Non renseigné**Pérennité** : Non renseigné**Repère calculé** : Non renseigné**PHEC** : Non renseigné**SOURCE DE REPÉRAGE** : SPC LACI, CRUES HISTORIQUES DE LA LOIRE DU XIXE SIÈCLE - VAL D'ORLÉANS - 11/01/2012**Type de repérage** : Source bibliographique**Organisme(s)** : SPC Loire-Allier-Cher-Indre**CONVERSION BOURDALOUË DOCUMENTS ANCIENS - AZI VAL D'ORLÉANS - 11/01/2012****Méthode** : Non renseigné**Organisme** : SPC Loire-Allier-Cher-Indre**Commentaires sur le nivellement** : Nivellement d'origine en Bourdalouë, avec une imprécision de 10 cm issue de la conversion en IGN69.**Référence nivelée** : Marque d'inondation**Système altimétrique** : NGF IGN 1969 (système normal)**Altitude de la référence (en m)** : 95.700 m**Altitude calculée de l'eau (en m)** : 95.7

Commune : **OLIVET** | Rivière : **La Loire**

Rue de la Mothe

3 Repère(s) sur le site


GÉNÉRAL

Unité de gestion : Loire-Allier-Cher-Indre
Code : 25LACIH06_S_145 **Date de mise à jour :** 14/05/2025
Auteur : SPC LACI



GÉOLOCALISATION

Coordonnées WGS84 : X: 1.87653900 / Y: 47.86911900
Coordonnées RGF93 (Lambert 93) : X: 616008.66 / Y: 6752678.02
Coordonnées RGF93 (ETRS89) : X: 1.876539 / Y: 47.869119
Code Hydro: ----0000 **Rive de référence:** Gauche




1856 Altitude calculée de l'eau : **95.49 m**

Nature de l'inondation : **Débordement de cours d'eau** Nature du repère : **Document écrit**

GÉNÉRAL

Code : 25LACIH06_R_145_2 **Date de mise à jour :** 19/05/2025
Auteur : SPC LACI



MARQUE

Maximum de l'inondation : Non renseigné
Visibilité : Non renseigné **État du repère :** Non renseigné
Pérennité : Non renseigné **Repère calculé :** Non renseigné
PHEC : Non renseigné

SOURCE DE REPÉRAGE : SPC LACI, CRUES HISTORIQUES DE LA LOIRE DU XIXE SIÈCLE - VAL D'ORLÉANS - 11/01/2012

Type de repérage : Source bibliographique
Organisme(s) : SPC Loire-Allier-Cher-Indre

CONVERSION BOURDALOUË DOCUMENTS ANCIENS - AZI VAL D'ORLÉANS - 11/01/2012

Méthode : Non renseigné
Organisme : SPC Loire-Allier-Cher-Indre
Commentaires sur le nivellement : Nivellement d'origine en Bourdalouë, avec une imprécision de 10 cm issue de la conversion en IGN69.
Référence nivelée : Marque d'inondation
Système altimétrique : NGF IGN 1969 (système normal)
Altitude de la référence (en m) : 95.490 m
Altitude calculée de l'eau (en m) : 95.49

Commune : **OLIVET** | Rivière : **La Loire**

Rue de la Mothe

3 Repère(s) sur le site


GÉNÉRAL

Unité de gestion : Loire-Allier-Cher-Indre
Code : 25LACIH06_S_145 **Date de mise à jour :** 14/05/2025
Auteur : SPC LACI



GÉOLOCALISATION

Coordonnées WGS84 : X: 1.87653900 / Y: 47.86911900
Coordonnées RGF93 (Lambert 93) : X: 616008.66 / Y: 6752678.02
Coordonnées RGF93 (ETRS89) : X: 1.876539 / Y: 47.869119
Code Hydro : ----0000 **Rive de référence :** Gauche




1866 Altitude calculée de l'eau : **95.65 m**

Nature de l'inondation : **Débordement de cours d'eau** Nature du repère : **Document écrit**

GÉNÉRAL

Code : 25LACIH06_R_145_3 **Date de mise à jour :** 19/05/2025
Auteur : SPC LACI



MARQUE

Maximum de l'inondation : Non renseigné
Visibilité : Non renseigné **État du repère :** Non renseigné
Pérennité : Non renseigné **Repère calculé :** Non renseigné
PHEC : Non renseigné

SOURCE DE REPÉRAGE : SPC LACI, CRUES HISTORIQUES DE LA LOIRE DU XIXE SIÈCLE - VAL D'ORLÉANS - 11/01/2012

Type de repérage : Source bibliographique
Organisme(s) : SPC Loire-Allier-Cher-Indre

CONVERSION BOURDALOUË DOCUMENTS ANCIENS - AZI VAL D'ORLÉANS - 11/01/2012

Méthode : Non renseigné
Organisme : SPC Loire-Allier-Cher-Indre
Commentaires sur le nivellement : Nivellement d'origine en Bourdalouë, avec une imprécision de 10 cm issue de la conversion en IGN69.
Référence nivelée : Marque d'inondation
Système altimétrique : NGF IGN 1969 (système normal)
Altitude de la référence (en m) : 95.650 m
Altitude calculée de l'eau (en m) : 95.65