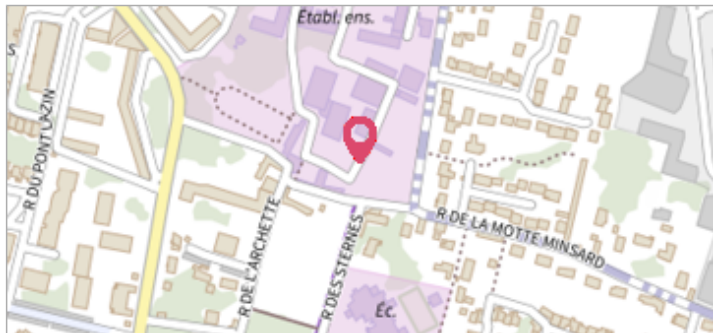
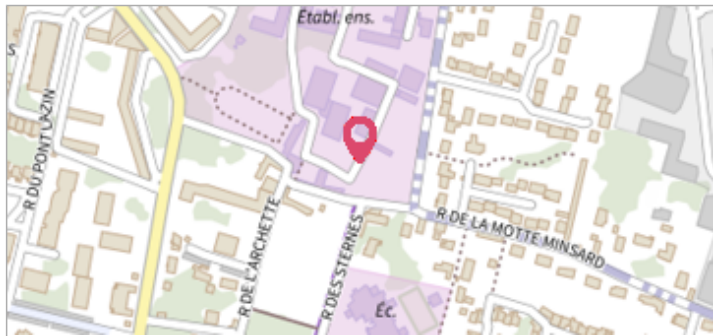


Commune : **OLIVET**Rivière : **La Loire****Rue de la Motte Minsard****3** Repère(s) sur le site**GÉNÉRAL****Unité de gestion :** Loire-Allier-Cher-Indre**Code :** 25LACIH06\_S\_119**Date de mise à jour :** 14/05/2025**Auteur :** SPC LACI**GÉOLOCALISATION****Coordonnées WGS84 :** X: 1.90714000 / Y: 47.87352500**Coordonnées RGF93 (Lambert 93) :** X: 618303.05 / Y: 6753135.43**Coordonnées RGF93 (ETRS89) :** X: 1.90714 / Y: 47.873525**Code Hydro :** ----0000**Rive de référence :** Gauche**1846**Nature de l'inondation : **Débordement de cours d'eau**Altitude calculée de l'eau : **96.76 m**Nature du repère : **Document écrit****GÉNÉRAL****Code :** 25LACIH06\_R\_119\_1**Date de mise à jour :****Auteur :** SPC LACI

19/05/2025

**MARQUE****Maximum de l'inondation :** Non renseigné**Visibilité :** Non renseigné**État du repère :** Non renseigné**Pérennité :** Non renseigné**Repère calculé :** Non renseigné**PHEC :** Non renseigné**SOURCE DE REPÉRAGE :** SPC LACI, CRUES HISTORIQUES DE LA LOIRE DU XIXE SIÈCLE - VAL D'ORLÉANS - 11/01/2012**Type de repérage :** Source bibliographique**Organisme(s) :** SPC Loire-Allier-Cher-Indre**CONVERSION BOURDALOUË DOCUMENTS ANCIENS - AZI VAL D'ORLÉANS - 11/01/2012****Méthode :** Non renseigné**Organisme :** SPC Loire-Allier-Cher-Indre**Commentaires sur le nivellement :** Nivellement d'origine en Bourdalouë, avec une imprécision de 10 cm issue de la conversion en IGN69.**Référence nivelée :** Marque d'inondation**Système altimétrique :** NGF IGN 1969 (système normal)**Altitude de la référence (en m) :** 96.760 m**Altitude calculée de l'eau (en m) :** 96.76

Commune : **OLIVET**Rivière : **La Loire****Rue de la Motte Minsard****3** Repère(s) sur le site**GÉNÉRAL****Unité de gestion :** Loire-Allier-Cher-Indre**Code :** 25LACIH06\_S\_119**Date de mise à jour :** 14/05/2025**Auteur :** SPC LACI**GÉOLOCALISATION****Coordonnées WGS84 :** X: 1.90714000 / Y: 47.87352500**Coordonnées RGF93 (Lambert 93) :** X: 618303.05 / Y: 6753135.43**Coordonnées RGF93 (ETRS89) :** X: 1.90714 / Y: 47.873525**Code Hydro :** ----0000**Rive de référence :** Gauche**1856**Nature de l'inondation : **Débordement de cours d'eau**Altitude calculée de l'eau : **96.2 m**Nature du repère : **Document écrit****GÉNÉRAL****Code :** 25LACIH06\_R\_119\_2**Date de mise à jour :****Auteur :** SPC LACI

19/05/2025

**MARQUE****Maximum de l'inondation :** Non renseigné**Visibilité :** Non renseigné**État du repère :** Non renseigné**Pérennité :** Non renseigné**Repère calculé :** Non renseigné**PHEC :** Non renseigné**SOURCE DE REPÉRAGE :** SPC LACI, CRUES HISTORIQUES DE LA LOIRE DU XIXE SIÈCLE - VAL D'ORLÉANS - 11/01/2012**Type de repérage :** Source bibliographique**Organisme(s) :** SPC Loire-Allier-Cher-Indre**CONVERSION BOURDALOUË DOCUMENTS ANCIENS - AZI VAL D'ORLÉANS - 11/01/2012****Méthode :** Non renseigné**Organisme :** SPC Loire-Allier-Cher-Indre**Commentaires sur le nivellement :** Nivellement d'origine en Bourdalouë, avec une imprécision de 10 cm issue de la conversion en IGN69.**Référence nivelée :** Marque d'inondation**Système altimétrique :** NGF IGN 1969 (système normal)**Altitude de la référence (en m) :** 96.200 m**Altitude calculée de l'eau (en m) :** 96.2



Commune : OLIVET

Rivière : La Loire

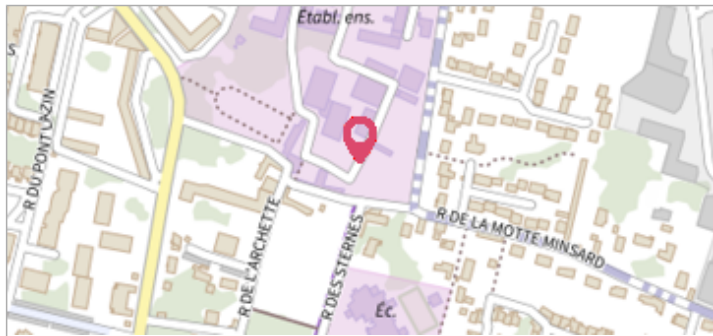
**Rue de la Motte Minsard****3** Repère(s) sur le site**GÉNÉRAL**

Unité de gestion : Loire-Allier-Cher-Indre

Code : 25LACIH06\_S\_119

Date de mise à jour : 14/05/2025

Auteur : SPC LACI

**GÉOLOCALISATION**

Coordonnées WGS84 : X: 1.90714000 / Y: 47.87352500

Coordonnées RGF93 (Lambert 93) X: 618303.05 / Y: 6753135.43

Coordonnées RGF93 (ETRS89) : X: 1.90714 / Y: 47.873525

Code Hydro: ----0000

Rive de référence: Gauche

**1866**Nature de l'inondation : **Débordement de cours d'eau**Altitude calculée de l'eau : **96.59 m**Nature du repère : **Document écrit****GÉNÉRAL**

Code : 25LACIH06\_R\_119\_3

Date de mise à jour :

Auteur : SPC LACI

19/05/2025

**MARQUE**

Maximum de l'inondation : Non renseigné

Visibilité : Non renseigné

État du repère : Non renseigné

Pérennité : Non renseigné

Repère calculé : Non renseigné

PHEC : Non renseigné

**SOURCE DE REPÉRAGE : SPC LACI, CRUES HISTORIQUES DE LA LOIRE DU XIXE SIÈCLE - VAL D'ORLÉANS - 11/01/2012**

Type de repérage : Source bibliographique

Organisme(s) : SPC Loire-Allier-Cher-Indre

**CONVERSION BOURDALOUË DOCUMENTS ANCIENS - AZI VAL D'ORLÉANS - 11/01/2012**

Méthode : Non renseigné

Organisme : SPC Loire-Allier-Cher-Indre

Commentaires sur le nivellement : Nivellement d'origine en Bourdalouë, avec une imprécision de 10 cm issue de la conversion en IGN69.

Référence nivelée : Marque d'inondation

Système altimétrique : NGF IGN 1969 (système normal)

Altitude de la référence (en m) : 96.590 m

Altitude calculée de l'eau (en m) : 96.59