
Commune : **SAINT-JEAN-LE-BLANC**

Rivière : **La Loire**

4999 Venelle Colin Jeanne

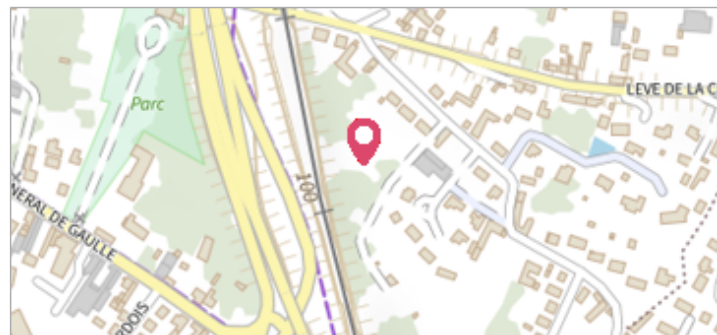
1 Repère(s) sur le site

GÉNÉRAL

Unité de gestion : Loire-Allier-Cher-Indre

Code : 25LACIH06_S_112 Date de mise à jour : 14/05/2025

Auteur : SPC LACI




GÉOLOCALISATION

Coordonnées WGS84 : X: 1.92396700 / Y: 47.89183800

Coordonnées RGF93 (Lambert 93) X: 619588.61 / Y: 6755152.8

Coordonnées RGF93 (ETRS89) : X: 1.923967 / Y: 47.891838

Code Hydro: ----0000 Rive de référence: Gauche


1846

Altitude calculée de l'eau : **97.11 m**


Nature de l'inondation : **Débordement de cours d'eau**

Nature du repère : **Document écrit**

GÉNÉRAL

Code : 25LACIH06_R_112_1 Date de mise à jour : 19/05/2025

Auteur : SPC LACI



MARQUE

Maximum de l'inondation : Non renseigné

Visibilité : Non renseigné État du repère : Non renseigné

Pérennité : Non renseigné Repère calculé : Non renseigné

PHEC : Non renseigné

SOURCE DE REPÉRAGE : SPC LACI, CRUES HISTORIQUES DE LA LOIRE DU XIXE SIÈCLE - VAL D'ORLÉANS - 11/01/2012

Type de repérage : Source bibliographique

Organisme : SPC Loire-Allier-Cher-Indre

CONVERSION BOURDALOUË DOCUMENTS ANCIENS - AZI VAL D'ORLÉANS - 11/01/2012

Méthode : Non renseigné

Organisme : SPC Loire-Allier-Cher-Indre

Commentaires sur le nivellement : Nivellement d'origine en Bourdalouë, avec une imprécision de 10 cm issue de la conversion en IGN69.

Référence nivelée : Marque d'inondation

Système altimétrique : NGF IGN 1969 (système normal)

Altitude de la référence (en m) : 97.110 m

Altitude calculée de l'eau (en m) : 97.11