

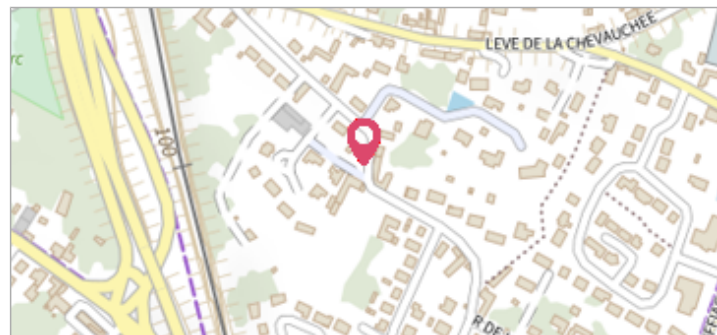
Commune : **SAINT-JEAN-LE-BLANC** | Rivière : **La Loire**

16 Rue de la Cérissaille

3 Repère(s) sur le site

GÉNÉRAL

Unité de gestion : Loire-Allier-Cher-Indre
Code : 25LACIH06_S_110 **Date de mise à jour :** 14/05/2025
Auteur : SPC LACI



GÉOLOCALISATION

Coordonnées WGS84 : X: 1.92576200 / Y: 47.89145400
Coordonnées RGF93 (Lambert 93) X: 619722.16 / Y: 6755108.31
Coordonnées RGF93 (ETRS89) : X: 1.925762 / Y: 47.891454
Code Hydro: ----0000 **Rive de référence:** Gauche

1846 Altitude calculée de l'eau : **97.11 m**

Nature de l'inondation : **Débordement de cours d'eau** Nature du repère : **Document écrit**

GÉNÉRAL

Code : 25LACIH06_R_110_1 **Date de mise à jour :** 19/05/2025
Auteur : SPC LACI



MARQUE

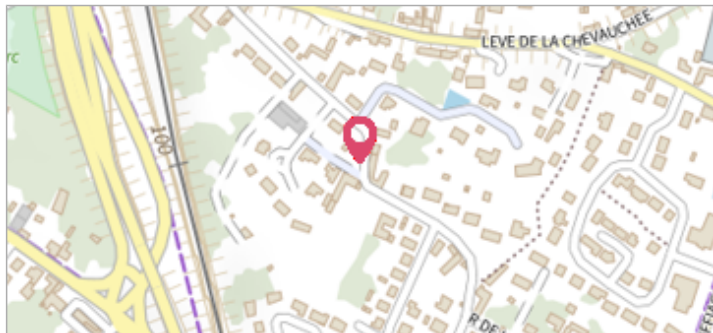
Maximum de l'inondation : Non renseigné
Visibilité : Non renseigné **État du repère :** Non renseigné
Pérennité : Non renseigné **Repère calculé :** Non renseigné
PHEC : Non renseigné

SOURCE DE REPÉRAGE : SPC LACI, CRUES HISTORIQUES DE LA LOIRE DU XIXE SIÈCLE - VAL D'ORLÉANS - 11/01/2012

Type de repérage : Source bibliographique
Organisme(s) : SPC Loire-Allier-Cher-Indre

CONVERSION BOURDALOUË DOCUMENTS ANCIENS - AZI VAL D'ORLÉANS - 11/01/2012

Méthode : Non renseigné
Organisme : SPC Loire-Allier-Cher-Indre
Commentaires sur le nivellement : Nivellement d'origine en Bourdalouë, avec une imprécision de 10 cm issue de la conversion en IGN69.
Référence nivelée : Marque d'inondation
Système altimétrique : NGF IGN 1969 (système normal)
Altitude de la référence (en m) : 97.110 m
Altitude calculée de l'eau (en m) : 97.11

Commune : **SAINT-JEAN-LE-BLANC**Rivière : **La Loire****16 Rue de la Cérissaille****3** Repère(s) sur le site**GÉNÉRAL****Unité de gestion :** Loire-Allier-Cher-Indre**Code :** 25LACIH06_S_110**Date de mise à jour :** 14/05/2025**Auteur :** SPC LACI**GÉOLOCALISATION****Coordonnées WGS84 :** X: 1.92576200 / Y: 47.89145400**Coordonnées RGF93 (Lambert 93) X:** 619722.16 / **Y:** 6755108.31**Coordonnées RGF93 (ETRS89) :** X: 1.925762 / Y: 47.891454**Code Hydro:** ----0000**Rive de référence:** Gauche**1856**Nature de l'inondation : **Débordement de cours d'eau**Altitude calculée de l'eau : **96.44 m**Nature du repère : **Document écrit****GÉNÉRAL****Code :** 25LACIH06_R_110_2**Date de mise à jour :****Auteur :** SPC LACI

14/05/2025

MARQUE**Maximum de l'inondation :** Oui**Visibilité :** Non renseigné**État du repère :** Non renseigné**Pérennité :** Non renseigné**SOURCE DE REPÉRAGE :** SPC LACI, CRUES HISTORIQUES DE LA LOIRE DU XIXE SIÈCLE - VAL D'ORLÉANS - 11/01/2012**Type de repérage :** Source bibliographique**Organisme(s) :** SPC Loire-Allier-Cher-Indre**CONVERSION BOURDALOUË DOCUMENTS ANCIENS - AZI VAL D'ORLÉANS - 11/01/2012****Méthode :** Non renseigné**Organisme :** SPC Loire-Allier-Cher-Indre**Commentaires sur le nivellement :** Nivellement d'origine en Bourdalouë, avec une imprécision de 10 cm issue de la conversion en IGN69.**Référence nivelée :** Marque d'inondation**Système altimétrique :** NGF IGN 1969 (système normal)**Altitude de la référence (en m) :** 96.440 m**Altitude calculée de l'eau (en m) :** 96.44

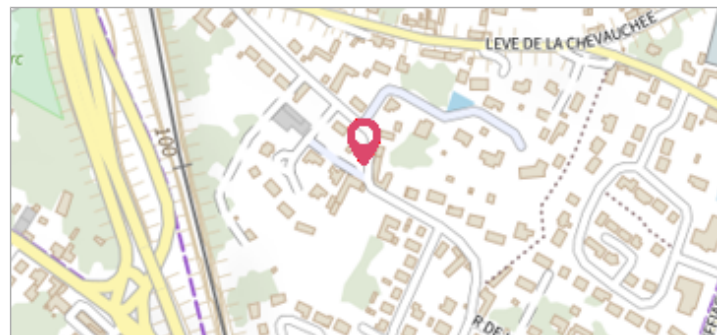
Commune : **SAINT-JEAN-LE-BLANC** | Rivière : **La Loire**

16 Rue de la Cérissaille

3 Repère(s) sur le site

GÉNÉRAL

Unité de gestion : Loire-Allier-Cher-Indre
 Code : 25LACIH06_S_110 Date de mise à jour : 14/05/2025
 Auteur : SPC LACI



GÉOLOCALISATION

Coordonnées WGS84 : X: 1.92576200 / Y: 47.89145400
 Coordonnées RGF93 (Lambert 93) X: 619722.16 / Y: 6755108.31
 Coordonnées RGF93 (ETRS89) : X: 1.925762 / Y: 47.891454
 Code Hydro: ----0000 Rive de référence: Gauche

1866 Altitude calculée de l'eau : **96.92 m**

Nature de l'inondation : **Débordement de cours d'eau** Nature du repère : **Document écrit**

GÉNÉRAL

Code : 25LACIH06_R_110_3 Date de mise à jour : 14/05/2025
 Auteur : SPC LACI



MARQUE

Maximum de l'inondation : Oui
 Pérennité : Non renseigné État du repère : Non renseigné

SOURCE DE REPÉRAGE : SPC LACI, CRUES HISTORIQUES DE LA LOIRE DU XIXE SIÈCLE - VAL D'ORLÉANS - 11/01/2012

Type de repérage : Source bibliographique
 Organisme(s) : SPC Loire-Allier-Cher-Indre

CONVERSION BOURDALOUË DOCUMENTS ANCIENS - AZI VAL D'ORLÉANS - 11/01/2012

Méthode : Non renseigné
 Organisme : SPC Loire-Allier-Cher-Indre
 Référence nivelée : Marque d'inondation
 Système altimétrique : NGF IGN 1969 (système normal)
 Altitude de la référence (en m) : 96.920 m
 Altitude calculée de l'eau (en m) : 96.92