

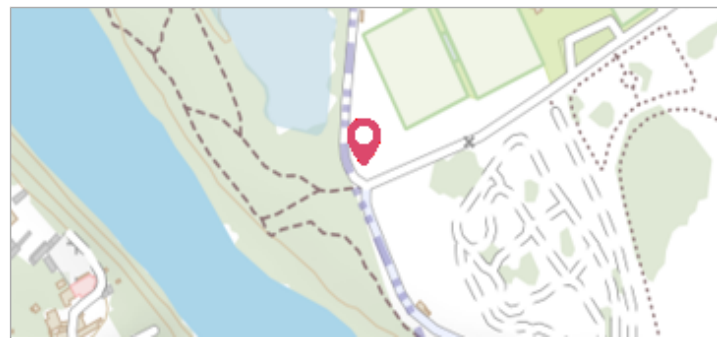
Commune : **OLIVET** | Rivière : **La Loire**

1379 Rue de la Reine Blanche

2 Repère(s) sur le site

GÉNÉRAL

Unité de gestion : Loire-Allier-Cher-Indre
Code : 25LACIH06_S_138 **Date de mise à jour :** 14/05/2025
Auteur : SPC LACI



GÉOLOCALISATION


Coordonnées WGS84 : X: 1.88083400 / Y: 47.87247600
Coordonnées RGF93 (Lambert 93) : X: 616335.02 / Y: 6753046.43
Coordonnées RGF93 (ETRS89) : X: 1.880834 / Y: 47.872476
Code Hydro: ----0000 **Rive de référence:** Gauche

1856 Altitude calculée de l'eau : **95.7 m**

Nature de l'inondation : **Débordement de cours d'eau** Nature du repère : **Document écrit**

GÉNÉRAL

Code : 25LACIH06_R_138_1 **Date de mise à jour :** 19/05/2025
Auteur : SPC LACI



MARQUE

Maximum de l'inondation : Non renseigné
Visibilité : Non renseigné **État du repère :** Non renseigné
Pérennité : Non renseigné **Repère calculé :** Non renseigné
PHEC : Non renseigné

SOURCE DE REPÉRAGE : SPC LACI, CRUES HISTORIQUES DE LA LOIRE DU XIXE SIÈCLE - VAL D'ORLÉANS - 11/01/2012

Type de repérage : Source bibliographique
Organisme(s) : SPC Loire-Allier-Cher-Indre

CONVERSION BOURDALOUË DOCUMENTS ANCIENS - AZI VAL D'ORLÉANS - 11/01/2012

Méthode : Non renseigné
Organisme : SPC Loire-Allier-Cher-Indre
Commentaires sur le nivellement : Nivellement d'origine en Bourdalouë, avec une imprécision de 10 cm issue de la conversion en IGN69.
Référence nivelée : Marque d'inondation
Système altimétrique : NGF IGN 1969 (système normal)
Altitude de la référence (en m) : 95.700 m
Altitude calculée de l'eau (en m) : 95.7

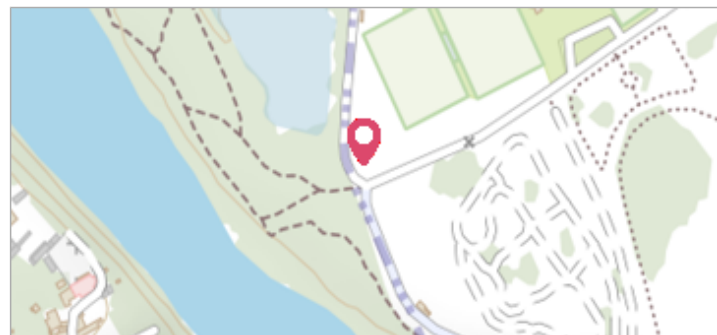
Commune : **OLIVET** | Rivière : **La Loire**

1379 Rue de la Reine Blanche

2 Repère(s) sur le site

GÉNÉRAL

Unité de gestion : Loire-Allier-Cher-Indre
 Code : 25LACIH06_S_138 Date de mise à jour : 14/05/2025
 Auteur : SPC LACI



GÉOLOCALISATION

Coordonnées WGS84 : X: 1.88083400 / Y: 47.87247600
 Coordonnées RGF93 (Lambert 93) X: 616335.02 / Y: 6753046.43
 Coordonnées RGF93 (ETRS89) : X: 1.880834 / Y: 47.872476
 Code Hydro: ----0000 Rive de référence: Gauche

1866 Altitude calculée de l'eau : **95.75 m**

Nature de l'inondation : **Débordement de cours d'eau** Nature du repère : **Document écrit**

GÉNÉRAL

Code : 25LACIH06_R_138_2 Date de mise à jour : 19/05/2025
 Auteur : SPC LACI



MARQUE

Maximum de l'inondation : Non renseigné
 Visibilité : Non renseigné État du repère : Non renseigné
 Pérennité : Non renseigné Repère calculé : Non renseigné
 PHEC : Non renseigné

SOURCE DE REPÉRAGE : SPC LACI, CRUES HISTORIQUES DE LA LOIRE DU XIXE SIÈCLE - VAL D'ORLÉANS - 11/01/2012

Type de repérage : Source bibliographique
 Organisme(s) : SPC Loire-Allier-Cher-Indre

CONVERSION BOURDALOUË DOCUMENTS ANCIENS - AZI VAL D'ORLÉANS - 11/01/2012

Méthode : Non renseigné
 Organisme : SPC Loire-Allier-Cher-Indre
 Commentaires sur le nivellement : Nivellement d'origine en Bourdalouë, avec une imprécision de 10 cm issue de la conversion en IGN69.
 Référence nivelée : Marque d'inondation
 Système altimétrique : NGF IGN 1969 (système normal)
 Altitude de la référence (en m) : 95.750 m
 Altitude calculée de l'eau (en m) : 95.75