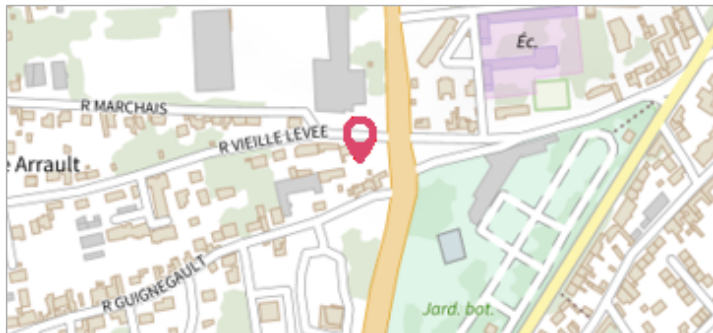
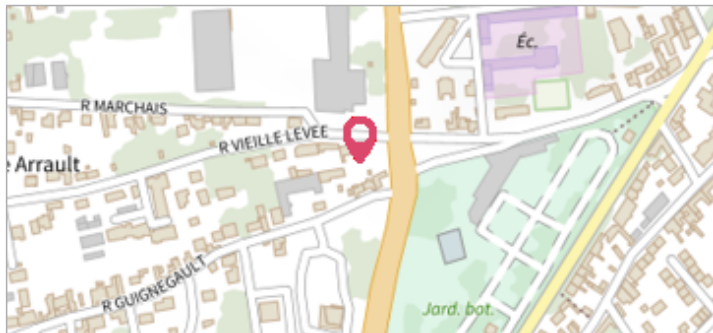


Commune : **ORLEANS**Rivière : **La Loire****10 Rue Guignegault****3** Repère(s) sur le site**GÉNÉRAL****Unité de gestion :** Loire-Allier-Cher-Indre**Code :** 25LACIH06\_S\_125**Date de mise à jour :** 14/05/2025**Auteur :** SPC LACI**GÉOLOCALISATION****Coordonnées WGS84 :** X: 1.89530500 / Y: 47.89232900**Coordonnées RGF93 (Lambert 93) X:** 617447.61 / **Y:** 6755236.93**Coordonnées RGF93 (ETRS89) :** X: 1.895305 / Y: 47.892329**Code Hydro:** ----0000**Rive de référence:** Gauche**1846**Nature de l'inondation : **Débordement de cours d'eau**Altitude calculée de l'eau : **95.97 m**Nature du repère : **Document écrit****GÉNÉRAL****Code :** 25LACIH06\_R\_125\_1**Date de mise à jour :****Auteur :** SPC LACI

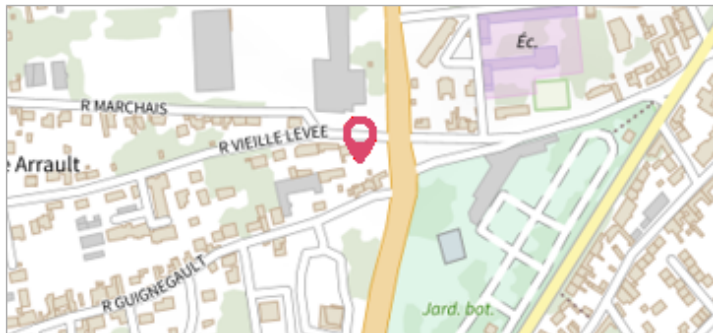
19/05/2025

**MARQUE****Maximum de l'inondation :** Non renseigné**Visibilité :** Non renseigné**État du repère :** Non renseigné**Pérennité :** Non renseigné**Repère calculé :** Non renseigné**PHEC :** Non renseigné**SOURCE DE REPÉRAGE : SPC LACI, CRUES HISTORIQUES DE LA LOIRE DU XIXE SIÈCLE - VAL D'ORLÉANS - 11/01/2012****Type de repérage :** Source bibliographique**Organisme(s) :** SPC Loire-Allier-Cher-Indre**CONVERSION BOURDALOUË DOCUMENTS ANCIENS - AZI VAL D'ORLÉANS - 11/01/2012****Méthode :** Non renseigné**Organisme :** SPC Loire-Allier-Cher-Indre**Commentaires sur le nivellement :** Nivellement d'origine en Bourdalouë, avec une imprécision de 10 cm issue de la conversion en IGN69.**Référence nivelée :** Marque d'inondation**Système altimétrique :** NGF IGN 1969 (système normal)**Altitude de la référence (en m) :** 95.970 m**Altitude calculée de l'eau (en m) :** 95.97

Commune : **ORLEANS**Rivière : **La Loire****10 Rue Guignegault****3** Repère(s) sur le site**GÉNÉRAL****Unité de gestion :** Loire-Allier-Cher-Indre**Code :** 25LACIH06\_S\_125**Date de mise à jour :** 14/05/2025**Auteur :** SPC LACI**GÉOLOCALISATION****Coordonnées WGS84 :** X: 1.89530500 / Y: 47.89232900**Coordonnées RGF93 (Lambert 93) X:** 617447.61 / **Y:** 6755236.93**Coordonnées RGF93 (ETRS89) :** X: 1.895305 / Y: 47.892329**Code Hydro:** ----0000**Rive de référence:** Gauche**1856**Nature de l'inondation : **Débordement de cours d'eau**Altitude calculée de l'eau : **95.64 m**Nature du repère : **Document écrit****GÉNÉRAL****Code :** 25LACIH06\_R\_125\_2**Date de mise à jour :****Auteur :** SPC LACI

19/05/2025

**MARQUE****Maximum de l'inondation :** Non renseigné**Visibilité :** Non renseigné**État du repère :** Non renseigné**Pérennité :** Non renseigné**Repère calculé :** Non renseigné**PHEC :** Non renseigné**SOURCE DE REPÉRAGE : SPC LACI, CRUES HISTORIQUES DE LA LOIRE DU XIXE SIÈCLE - VAL D'ORLÉANS - 11/01/2012****Type de repérage :** Source bibliographique**Organisme(s) :** SPC Loire-Allier-Cher-Indre**CONVERSION BOURDALOUË DOCUMENTS ANCIENS - AZI VAL D'ORLÉANS - 11/01/2012****Méthode :** Non renseigné**Organisme :** SPC Loire-Allier-Cher-Indre**Commentaires sur le nivellement :** Nivellement d'origine en Bourdalouë, avec une imprécision de 10 cm issue de la conversion en IGN69.**Référence nivelée :** Marque d'inondation**Système altimétrique :** NGF IGN 1969 (système normal)**Altitude de la référence (en m) :** 95.640 m**Altitude calculée de l'eau (en m) :** 95.64

Commune : **ORLEANS**Rivière : **La Loire****10 Rue Guignegault****3** Repère(s) sur le site**GÉNÉRAL****Unité de gestion** : Loire-Allier-Cher-Indre**Code** : 25LACIH06\_S\_125**Date de mise à jour** : 14/05/2025**Auteur** : SPC LACI**GÉOLOCALISATION****Coordonnées WGS84** : X: 1.89530500 / Y: 47.89232900**Coordonnées RGF93 (Lambert 93)** X: 617447.61 / Y: 6755236.93**Coordonnées RGF93 (ETRS89)** : X: 1.895305 / Y: 47.892329**Code Hydro**: ----0000**Rive de référence**: Gauche**1866**Nature de l'inondation : **Débordement de cours d'eau**Altitude calculée de l'eau : **95.71 m**Nature du repère : **Document écrit****GÉNÉRAL****Code** : 25LACIH06\_R\_125\_3**Date de mise à jour** :**Auteur** : SPC LACI

19/05/2025

**MARQUE****Maximum de l'inondation** : Non renseigné**Visibilité** : Non renseigné**État du repère** : Non renseigné**Pérennité** : Non renseigné**Repère calculé** : Non renseigné**PHEC** : Non renseigné**SOURCE DE REPÉRAGE** : SPC LACI, CRUES HISTORIQUES DE LA LOIRE DU XIXE SIÈCLE - VAL D'ORLÉANS - 11/01/2012**Type de repérage** : Source bibliographique**Organisme(s)** : SPC Loire-Allier-Cher-Indre**CONVERSION BOURDALOUË DOCUMENTS ANCIENS - AZI VAL D'ORLÉANS - 11/01/2012****Méthode** : Non renseigné**Organisme** : SPC Loire-Allier-Cher-Indre**Commentaires sur le nivellement** : Nivellement d'origine en Bourdalouë, avec une imprécision de 10 cm issue de la conversion en IGN69.**Référence nivelée** : Marque d'inondation**Système altimétrique** : NGF IGN 1969 (système normal)**Altitude de la référence (en m)** : 95.710 m**Altitude calculée de l'eau (en m)** : 95.71