

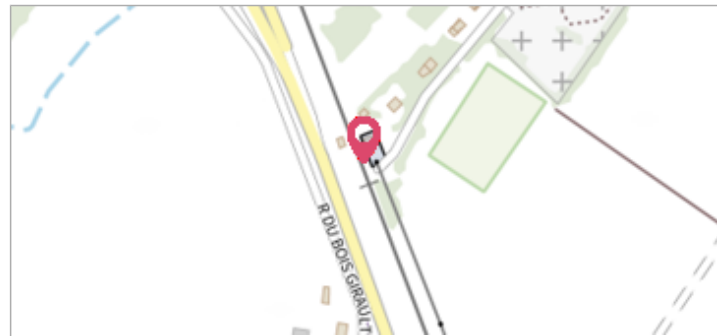
Commune : **SAINT-JEAN-LE-BLANC** | Rivière : **La Loire**

**54 Rue des Carmes**

**3** Repère(s) sur le site

**GÉNÉRAL**

**Unité de gestion :** Loire-Allier-Cher-Indre  
**Code :** 25LACIH06\_S\_92      **Date de mise à jour :** 14/05/2025  
**Auteur :** SPC LACI



**GÉOLOCALISATION**


**Coordonnées WGS84 :** X: 1.93494600 / Y: 47.86674600  
**Coordonnées RGF93 (Lambert 93)** X: 620371.41 / Y: 6752353.86  
**Coordonnées RGF93 (ETRS89)** : X: 1.934946 / Y: 47.866746  
**Code Hydro:** ----0000      **Rive de référence:** Gauche

**1846**      Altitude calculée de l'eau : **97.13 m**

Nature de l'inondation : **Débordement de cours d'eau**      Nature du repère : **Document écrit**

**GÉNÉRAL**

**Code :** 25LACIH06\_R\_92\_1      **Date de mise à jour :** 19/05/2025  
**Auteur :** SPC LACI



**MARQUE**

**Maximum de l'inondation :** Non renseigné  
**Visibilité :** Non renseigné      **État du repère :** Non renseigné  
**Pérennité :** Non renseigné      **Repère calculé :** Non renseigné  
**PHEC :** Non renseigné

**SOURCE DE REPÉRAGE : SPC LACI, CRUES HISTORIQUES DE LA LOIRE DU XIXE SIÈCLE - VAL D'ORLÉANS - 11/01/2012**

**Type de repérage :** Source bibliographique  
**Organisme(s) :** SPC Loire-Allier-Cher-Indre

**CONVERSION BOURDALOUË DOCUMENTS ANCIENS - AZI VAL D'ORLÉANS - 11/01/2012**

**Méthode :** Non renseigné  
**Organisme :** SPC Loire-Allier-Cher-Indre  
**Commentaires sur le nivellement :** Nivellement d'origine en Bourdalouë, avec une imprécision de 10 cm issue de la conversion en IGN69.  
**Référence nivelée :** Marque d'inondation  
**Système altimétrique :** NGF IGN 1969 (système normal)  
**Altitude de la référence (en m) :** 97.130 m  
**Altitude calculée de l'eau (en m) :** 97.13

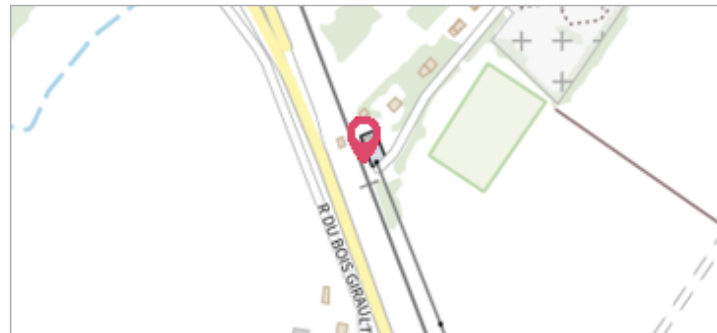
Commune : **SAINT-JEAN-LE-BLANC** | Rivière : **La Loire**

**54 Rue des Carmes**

**3** Repère(s) sur le site

**GÉNÉRAL**

**Unité de gestion :** Loire-Allier-Cher-Indre  
**Code :** 25LACIH06\_S\_92      **Date de mise à jour :** 14/05/2025  
**Auteur :** SPC LACI



**GÉOLOCALISATION**


**Coordonnées WGS84 :** X: 1.93494600 / Y: 47.86674600  
**Coordonnées RGF93 (Lambert 93)** X: 620371.41 / Y: 6752353.86  
**Coordonnées RGF93 (ETRS89)** : X: 1.934946 / Y: 47.866746  
**Code Hydro:** ----0000      **Rive de référence:** Gauche

**1856**      Altitude calculée de l'eau : **96.43 m**

Nature de l'inondation : **Débordement de cours d'eau**      Nature du repère : **Document écrit**

**GÉNÉRAL**

**Code :** 25LACIH06\_R\_92\_2      **Date de mise à jour :** 19/05/2025  
**Auteur :** SPC LACI



**MARQUE**

**Maximum de l'inondation :** Non renseigné  
**Visibilité :** Non renseigné      **État du repère :** Non renseigné  
**Pérennité :** Non renseigné      **Repère calculé :** Non renseigné  
**PHEC :** Non renseigné

**SOURCE DE REPÉRAGE : SPC LACI, CRUES HISTORIQUES DE LA LOIRE DU XIXE SIÈCLE - VAL D'ORLÉANS - 11/01/2012**

**Type de repérage :** Source bibliographique  
**Organisme(s) :** SPC Loire-Allier-Cher-Indre

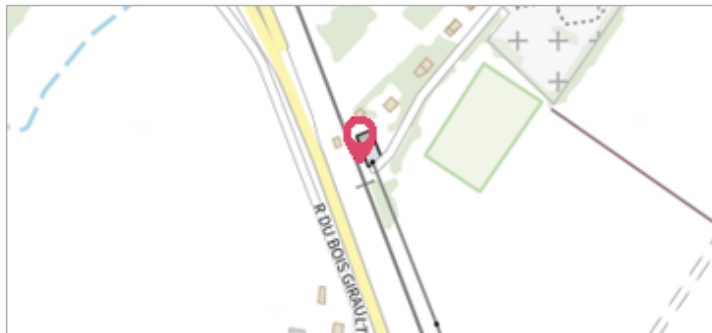
**CONVERSION BOURDALOUË DOCUMENTS ANCIENS - AZI VAL D'ORLÉANS - 11/01/2012**

**Méthode :** Non renseigné  
**Organisme :** SPC Loire-Allier-Cher-Indre  
**Commentaires sur le nivellement :** Nivellement d'origine en Bourdalouë, avec une imprécision de 10 cm issue de la conversion en IGN69.  
**Référence nivelée :** Marque d'inondation  
**Système altimétrique :** NGF IGN 1969 (système normal)  
**Altitude de la référence (en m) :** 96.430 m  
**Altitude calculée de l'eau (en m) :** 96.43



Commune : SAINT-JEAN-LE-BLANC

Rivière : La Loire

**54 Rue des Carmes****3** Repère(s) sur le site**GÉNÉRAL****Unité de gestion :** Loire-Allier-Cher-Indre**Code :** 25LACIH06\_S\_92**Date de mise à jour :** 14/05/2025**Auteur :** SPC LACI**GÉOLOCALISATION****Coordonnées WGS84 :** X: 1.93494600 / Y: 47.86674600**Coordonnées RGF93 (Lambert 93) :** X: 620371.41 / Y: 6752353.86**Coordonnées RGF93 (ETRS89) :** X: 1.934946 / Y: 47.866746**Code Hydro:** ----0000**Rive de référence:** Gauche**1866**Nature de l'inondation : **Débordement de cours d'eau**Altitude calculée de l'eau : **96.88 m**Nature du repère : **Document écrit****GÉNÉRAL****Code :** 25LACIH06\_R\_92\_3**Date de mise à jour :****Auteur :** SPC LACI

19/05/2025

**MARQUE****Maximum de l'inondation :** Non renseigné**Visibilité :** Non renseigné**État du repère :** Non renseigné**Pérennité :** Non renseigné**Repère calculé :** Non renseigné**PHEC :** Non renseigné**SOURCE DE REPÉRAGE :** SPC LACI, CRUES HISTORIQUES DE LA LOIRE DU XIXE SIÈCLE - VAL D'ORLÉANS - 11/01/2012**Type de repérage :** Source bibliographique**Organisme(s) :** SPC Loire-Allier-Cher-Indre**CONVERSION BOURDALOUË DOCUMENTS ANCIENS - AZI VAL D'ORLÉANS - 11/01/2012****Méthode :** Non renseigné**Organisme :** SPC Loire-Allier-Cher-Indre**Commentaires sur le nivellement :** Nivellement d'origine en Bourdalouë, avec une imprécision de 10 cm issue de la conversion en IGN69.**Référence nivelée :** Marque d'inondation**Système altimétrique :** NGF IGN 1969 (système normal)**Altitude de la référence (en m) :** 96.880 m**Altitude calculée de l'eau (en m) :** 96.88