



Commune : SAINT-JEAN-LE-BLANC

Rivière : La Loire

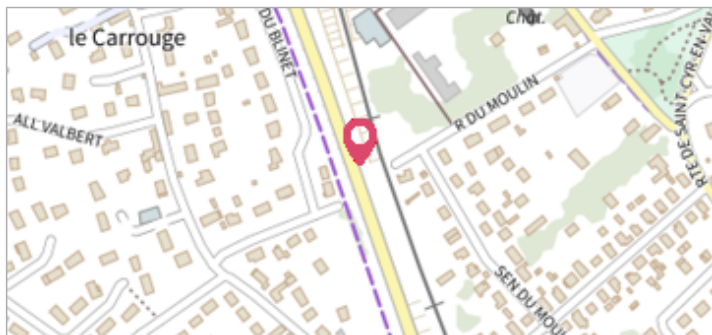
Avenue Gaston Galloux**3** Repère(s) sur le site**GÉNÉRAL**

Unité de gestion : Loire-Allier-Cher-Indre

Code : 25LACIH06_S_103

Date de mise à jour : 14/05/2025

Auteur : SPC LACI

**GÉOLOCALISATION**

Coordonnées WGS84 : X: 1.92856000 / Y: 47.87737200

Coordonnées RGF93 (Lambert 93) X: 619910.01 / Y: 6753540.9

Coordonnées RGF93 (ETRS89) : X: 1.92856 / Y: 47.877372

Code Hydro: ----0000

Rive de référence: Gauche

**1846**Nature de l'inondation : **Débordement de cours d'eau**Altitude calculée de l'eau : **97.06 m**Nature du repère : **Document écrit****GÉNÉRAL**

Code : 25LACIH06_R_103_1

Date de mise à jour :

Auteur : SPC LACI

19/05/2025

MARQUE**Maximum de l'inondation** : Non renseigné**Visibilité** : Non renseigné**État du repère** : Non renseigné**Pérennité** : Non renseigné**Repère calculé** : Non renseigné**PHEC** : Non renseigné**SOURCE DE REPÉRAGE : SPC LACI, CRUES HISTORIQUES DE LA LOIRE DU XIXE SIÈCLE - VAL D'ORLÉANS - 11/01/2012****Type de repérage** : Source bibliographique**Organisme(s)** : SPC Loire-Allier-Cher-Indre**CONVERSION BOURDALOUË DOCUMENTS ANCIENS - AZI VAL D'ORLÉANS - 11/01/2012****Méthode** : Non renseigné**Organisme** : SPC Loire-Allier-Cher-Indre**Commentaires sur le nivellement** : Nivellement d'origine en Bourdalouë, avec une imprécision de 10 cm issue de la conversion en IGN69.**Référence nivelée** : Marque d'inondation**Système altimétrique** : NGF IGN 1969 (système normal)**Altitude de la référence (en m)** : 97.060 m**Altitude calculée de l'eau (en m)** : 97.06



Commune : SAINT-JEAN-LE-BLANC

Rivière : La Loire

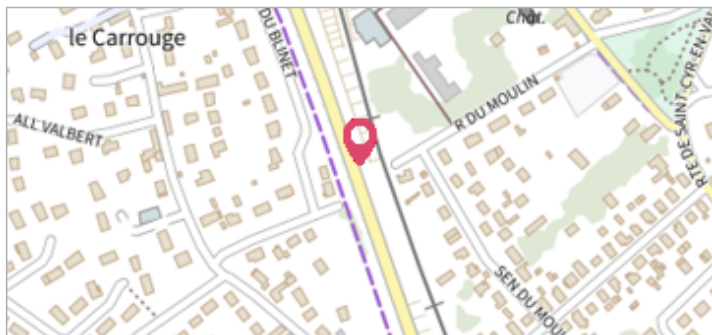
Avenue Gaston Galloux**3** Repère(s) sur le site**GÉNÉRAL**

Unité de gestion : Loire-Allier-Cher-Indre

Code : 25LACIH06_S_103

Date de mise à jour : 14/05/2025

Auteur : SPC LACI

**GÉOLOCALISATION**

Coordonnées WGS84 : X: 1.92856000 / Y: 47.87737200

Coordonnées RGF93 (Lambert 93) X: 619910.01 / Y: 6753540.9

Coordonnées RGF93 (ETRS89) : X: 1.92856 / Y: 47.877372

Code Hydro: ----0000

Rive de référence: Gauche

**1856**

Nature de l'inondation : Débordement de cours d'eau

Altitude calculée de l'eau : **96.38 m**

Nature du repère : Document écrit

GÉNÉRAL

Code : 25LACIH06_R_103_2

Date de mise à jour :

Auteur : SPC LACI

19/05/2025

MARQUE

Maximum de l'inondation : Non renseigné

Visibilité : Non renseigné

État du repère : Non renseigné

Pérennité : Non renseigné

Repère calculé : Non renseigné

PHEC : Non renseigné

SOURCE DE REPÉRAGE : SPC LACI, CRUES HISTORIQUES DE LA LOIRE DU XIXE SIÈCLE - VAL D'ORLÉANS - 11/01/2012

Type de repérage : Source bibliographique

Organisme(s) : SPC Loire-Allier-Cher-Indre

CONVERSION BOURDALOUË DOCUMENTS ANCIENS - AZI VAL D'ORLÉANS - 11/01/2012

Méthode : Non renseigné

Organisme : SPC Loire-Allier-Cher-Indre

Commentaires sur le nivellement : Nivellement d'origine en Bourdalouë, avec une imprécision de 10 cm issue de la conversion en IGN69.

Référence nivelée : Marque d'inondation

Système altimétrique : NGF IGN 1969 (système normal)

Altitude de la référence (en m) : 96.380 m

Altitude calculée de l'eau (en m) : 96.38



Commune : SAINT-JEAN-LE-BLANC

Rivière : La Loire

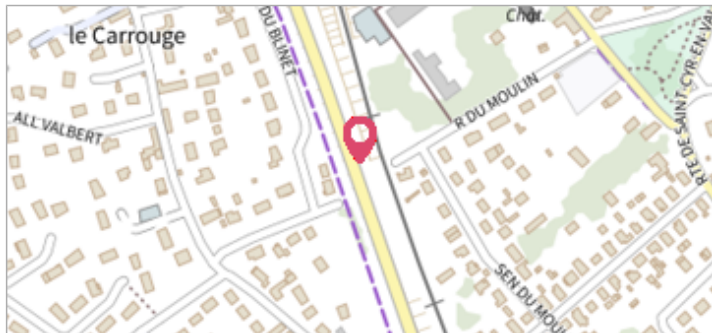
Avenue Gaston Galloux**3** Repère(s) sur le site**GÉNÉRAL**

Unité de gestion : Loire-Allier-Cher-Indre

Code : 25LACIH06_S_103

Date de mise à jour : 14/05/2025

Auteur : SPC LACI

**GÉOLOCALISATION**

Coordonnées WGS84 : X: 1.92856000 / Y: 47.87737200

Coordonnées RGF93 (Lambert 93) X: 619910.01 / Y: 6753540.9

Coordonnées RGF93 (ETRS89) : X: 1.92856 / Y: 47.877372

Code Hydro: ----0000

Rive de référence: Gauche

**1866**Nature de l'inondation : **Débordement de cours d'eau**Altitude calculée de l'eau : **96.8 m**Nature du repère : **Document écrit****GÉNÉRAL**

Code : 25LACIH06_R_103_3

Date de mise à jour :

Auteur : SPC LACI

19/05/2025

MARQUE**Maximum de l'inondation** : Non renseigné**Visibilité** : Non renseigné**État du repère** : Non renseigné**Pérennité** : Non renseigné**Repère calculé** : Non renseigné**PHEC** : Non renseigné**SOURCE DE REPÉRAGE : SPC LACI, CRUES HISTORIQUES DE LA LOIRE DU XIXE SIÈCLE - VAL D'ORLÉANS - 11/01/2012****Type de repérage** : Source bibliographique**Organisme(s)** : SPC Loire-Allier-Cher-Indre**CONVERSION BOURDALOUË DOCUMENTS ANCIENS - AZI VAL D'ORLÉANS - 11/01/2012****Méthode** : Non renseigné**Organisme** : SPC Loire-Allier-Cher-Indre**Commentaires sur le nivellement** : Nivellement d'origine en Bourdalouë, avec une imprécision de 10 cm issue de la conversion en IGN69.**Référence nivelée** : Marque d'inondation**Système altimétrique** : NGF IGN 1969 (système normal)**Altitude de la référence (en m)** : 96.800 m**Altitude calculée de l'eau (en m)** : 96.8