

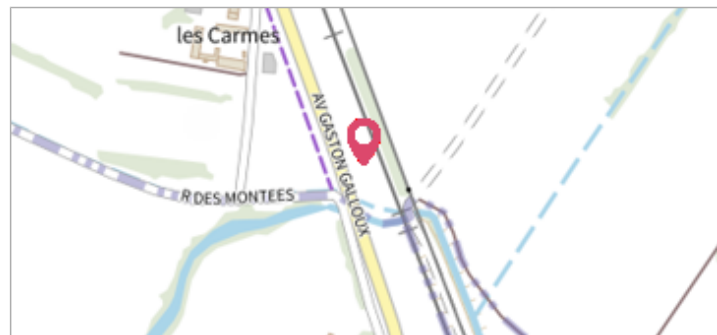
Commune : **SAINT-JEAN-LE-BLANC** | Rivière : **La Loire**

**42 Chemin du Bouchet**

**3** Repère(s) sur le site

**GÉNÉRAL**

Unité de gestion : Loire-Allier-Cher-Indre  
 Code : 25LACIH06\_S\_93      Date de mise à jour : 14/05/2025  
 Auteur : SPC LACI



**GÉOLOCALISATION**

Coordonnées WGS84 : X: 1.93629300 / Y: 47.86390400  
 Coordonnées RGF93 (Lambert 93) X: 620467.86 / Y: 6752036.75  
 Coordonnées RGF93 (ETRS89) : X: 1.936293 / Y: 47.863904  
 Code Hydro: ----0000      Rive de référence: Gauche

**1846**      Altitude calculée de l'eau : **97.15 m**

Nature de l'inondation : **Débordement de cours d'eau**      Nature du repère : **Document écrit**

**GÉNÉRAL**

Code : 25LACIH06\_R\_93\_1      Date de mise à jour : 19/05/2025  
 Auteur : SPC LACI



**MARQUE**

Maximum de l'inondation : Non renseigné  
 Visibilité : Non renseigné      État du repère : Non renseigné  
 Pérennité : Non renseigné      Repère calculé : Non renseigné  
 PHEC : Non renseigné

**SOURCE DE REPÉRAGE : SPC LACI, CRUES HISTORIQUES DE LA LOIRE DU XIXE SIÈCLE - VAL D'ORLÉANS - 11/01/2012**

Type de repérage : Source bibliographique  
 Organisme(s) : SPC Loire-Allier-Cher-Indre

**CONVERSION BOURDALOUË DOCUMENTS ANCIENS - AZI VAL D'ORLÉANS - 11/01/2012**

Méthode : Non renseigné  
 Organisme : SPC Loire-Allier-Cher-Indre  
 Commentaires sur le nivellement : Nivellement d'origine en Bourdalouë, avec une imprécision de 10 cm issue de la conversion en IGN69.  
 Référence nivelée : Marque d'inondation  
 Système altimétrique : NGF IGN 1969 (système normal)  
 Altitude de la référence (en m) : 97.150 m  
 Altitude calculée de l'eau (en m) : 97.15

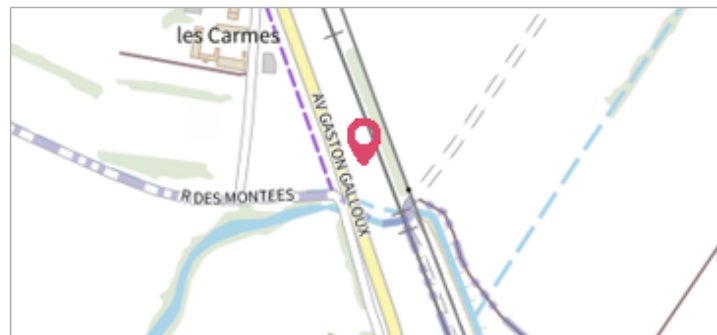
Commune : **SAINT-JEAN-LE-BLANC** | Rivière : **La Loire**

**42 Chemin du Bouchet**

**3** Repère(s) sur le site

**GÉNÉRAL**

Unité de gestion : Loire-Allier-Cher-Indre  
 Code : 25LACIH06\_S\_93      Date de mise à jour : 14/05/2025  
 Auteur : SPC LACI



**GÉOLOCALISATION**

Coordonnées WGS84 : X: 1.93629300 / Y: 47.86390400  
 Coordonnées RGF93 (Lambert 93) X: 620467.86 / Y: 6752036.75  
 Coordonnées RGF93 (ETRS89) : X: 1.936293 / Y: 47.863904  
 Code Hydro: ----0000      Rive de référence: Gauche

**1856**      Altitude calculée de l'eau : **96.49 m**

Nature de l'inondation : **Débordement de cours d'eau**      Nature du repère : **Document écrit**

**GÉNÉRAL**

Code : 25LACIH06\_R\_93\_2      Date de mise à jour : 19/05/2025  
 Auteur : SPC LACI



**MARQUE**

Maximum de l'inondation : Non renseigné  
 Visibilité : Non renseigné      État du repère : Non renseigné  
 Pérennité : Non renseigné      Repère calculé : Non renseigné  
 PHEC : Non renseigné

**SOURCE DE REPÉRAGE : SPC LACI, CRUES HISTORIQUES DE LA LOIRE DU XIXE SIÈCLE - VAL D'ORLÉANS - 11/01/2012**

Type de repérage : Source bibliographique  
 Organisme(s) : SPC Loire-Allier-Cher-Indre

**CONVERSION BOURDALOUË DOCUMENTS ANCIENS - AZI VAL D'ORLÉANS - 11/01/2012**

Méthode : Non renseigné  
 Organisme : SPC Loire-Allier-Cher-Indre  
 Commentaires sur le nivellement : Nivellement d'origine en Bourdalouë, avec une imprécision de 10 cm issue de la conversion en IGN69.  
 Référence nivelée : Marque d'inondation  
 Système altimétrique : NGF IGN 1969 (système normal)  
 Altitude de la référence (en m) : 96.490 m  
 Altitude calculée de l'eau (en m) : 96.49



Commune : SAINT-JEAN-LE-BLANC

Rivière : La Loire

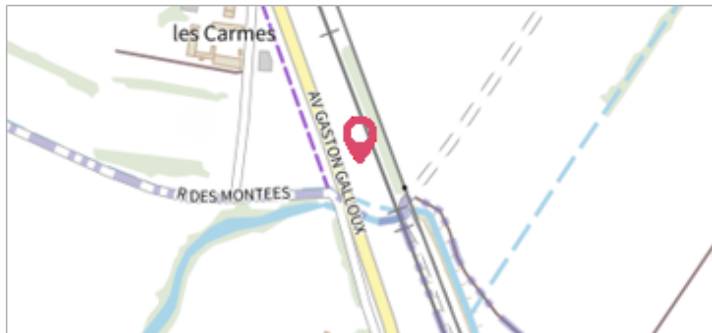
**42 Chemin du Bouchet****3** Repère(s) sur le site**GÉNÉRAL**

Unité de gestion : Loire-Allier-Cher-Indre

Code : 25LACIH06\_S\_93

Date de mise à jour : 14/05/2025

Auteur : SPC LACI

**GÉOLOCALISATION**

Coordonnées WGS84 : X: 1.93629300 / Y: 47.86390400

Coordonnées RGF93 (Lambert 93) X: 620467.86 / Y: 6752036.75

Coordonnées RGF93 (ETRS89) : X: 1.936293 / Y: 47.863904

Code Hydro: ----0000

Rive de référence: Gauche

**1866**Nature de l'inondation : **Débordement de cours d'eau**Altitude calculée de l'eau : **96.92 m**Nature du repère : **Document écrit****GÉNÉRAL**

Code : 25LACIH06\_R\_93\_3

Date de mise à jour :

Auteur : SPC LACI

19/05/2025

**MARQUE****Maximum de l'inondation** : Non renseigné**Visibilité** : Non renseigné**État du repère** : Non renseigné**Pérennité** : Non renseigné**Repère calculé** : Non renseigné**PHEC** : Non renseigné**SOURCE DE REPÉRAGE : SPC LACI, CRUES HISTORIQUES DE LA LOIRE DU XIXE SIÈCLE - VAL D'ORLÉANS - 11/01/2012****Type de repérage** : Source bibliographique**Organisme(s)** : SPC Loire-Allier-Cher-Indre**CONVERSION BOURDALOUË DOCUMENTS ANCIENS - AZI VAL D'ORLÉANS - 11/01/2012****Méthode** : Non renseigné**Organisme** : SPC Loire-Allier-Cher-Indre**Commentaires sur le nivellement** : Nivellement d'origine en Bourdalouë, avec une imprécision de 10 cm issue de la conversion en IGN69.**Référence nivelée** : Marque d'inondation**Système altimétrique** : NGF IGN 1969 (système normal)**Altitude de la référence (en m)** : 96.920 m**Altitude calculée de l'eau (en m)** : 96.92