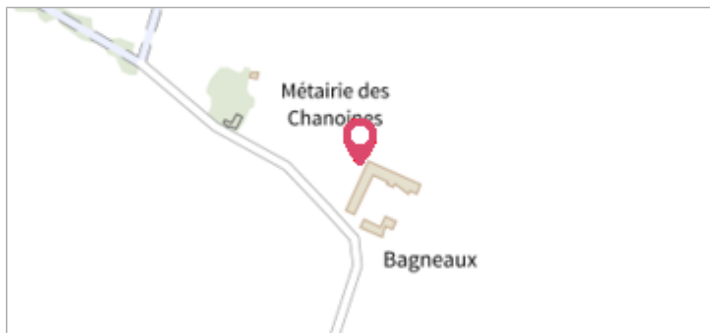
	Commune : <b>SANDILLON</b>	Rivière : <b>La Loire</b>
	<h2>Les Bagneaux</h2>	

**2** Repère(s) sur le site


### GÉNÉRAL

**Unité de gestion :** Loire-Allier-Cher-Indre  
**Code :** 25LACIH06\_S\_51      **Date de mise à jour :** 14/05/2025  
**Auteur :** SPC LACI



### GÉOLOCALISATION

**Coordonnées WGS84 :** X: 2.01544100 / Y: 47.86285600  
**Coordonnées RGF93 (Lambert 93)** X: 626383.89 / Y: 6751843.55  
**Coordonnées RGF93 (ETRS89)** : X: 2.015441 / Y: 47.862856  
**Code Hydro:** ----0000      **Rive de référence:** Gauche

	<b>1856</b>	Altitude calculée de l'eau : <b>98.48 m</b>
	Nature de l'inondation : <b>Débordement de cours d'eau</b>	Nature du repère : <b>Document écrit</b>

### GÉNÉRAL

**Code :** 25LACIH06\_R\_51\_1      **Date de mise à jour :** 19/05/2025  
**Auteur :** SPC LACI

### MARQUE

**Maximum de l'inondation :** Non renseigné  
**Visibilité :** Non renseigné      **État du repère :** Non renseigné  
**Pérennité :** Non renseigné      **Repère calculé :** Non renseigné  
**PHEC :** Non renseigné

### SOURCE DE REPÉRAGE : SPC LACI, CRUES HISTORIQUES DE LA LOIRE DU XIXE SIÈCLE - VAL D'ORLÉANS - 11/01/2012

**Type de repérage :** Source bibliographique  
**Organisme(s) :** SPC Loire-Allier-Cher-Indre

### CONVERSION BOURDALOUË DOCUMENTS ANCIENS - AZI VAL D'ORLÉANS - 11/01/2012

**Méthode :** Non renseigné  
**Organisme :** SPC Loire-Allier-Cher-Indre  
**Commentaires sur le nivellement :** Nivellement d'origine en Bourdalouë, avec une imprécision de 10 cm issue de la conversion en IGN69.  
**Référence nivelée :** Marque d'inondation  
**Système altimétrique :** NGF IGN 1969 (système normal)  
**Altitude de la référence (en m) :** 98.480 m  
**Altitude calculée de l'eau (en m) :** 98.48

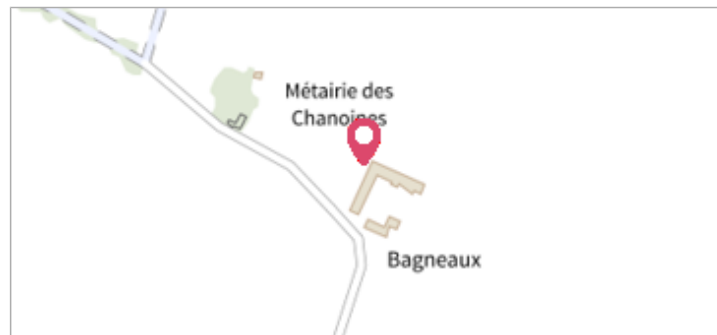
Commune : **SANDILLON** | Rivière : **La Loire**

**Les Bagneaux**

**2** Repère(s) sur le site

**GÉNÉRAL**

Unité de gestion : Loire-Allier-Cher-Indre  
 Code : 25LACIH06\_S\_51      Date de mise à jour : 14/05/2025  
 Auteur : SPC LACI



**GÉOLOCALISATION**

Coordonnées WGS84 : X: 2.01544100 / Y: 47.86285600  
 Coordonnées RGF93 (Lambert 93) X: 626383.89 / Y: 6751843.55  
 Coordonnées RGF93 (ETRS89) : X: 2.015441 / Y: 47.862856  
 Code Hydro: ----0000      Rive de référence: Gauche

**1866**      Altitude calculée de l'eau : **98.39 m**

Nature de l'inondation : **Débordement de cours d'eau**      Nature du repère : **Document écrit**

**GÉNÉRAL**

Code : 25LACIH06\_R\_51\_2      Date de mise à jour : 19/05/2025  
 Auteur : SPC LACI



**MARQUE**

Maximum de l'inondation : Non renseigné  
 Visibilité : Non renseigné      État du repère : Non renseigné  
 Pérennité : Non renseigné      Repère calculé : Non renseigné  
 PHEC : Non renseigné

**SOURCE DE REPÉRAGE : SPC LACI, CRUES HISTORIQUES DE LA LOIRE DU XIXE SIÈCLE - VAL D'ORLÉANS - 11/01/2012**

Type de repérage : Source bibliographique  
 Organisme(s) : SPC Loire-Allier-Cher-Indre

**CONVERSION BOURDALOUË DOCUMENTS ANCIENS - AZI VAL D'ORLÉANS - 11/01/2012**

Méthode : Non renseigné  
 Organisme : SPC Loire-Allier-Cher-Indre  
 Commentaires sur le nivellement : Nivellement d'origine en Bourdalouë, avec une imprécision de 10 cm issue de la conversion en IGN69.  
 Référence nivelée : Marque d'inondation  
 Système altimétrique : NGF IGN 1969 (système normal)  
 Altitude de la référence (en m) : 98.390 m  
 Altitude calculée de l'eau (en m) : 98.39