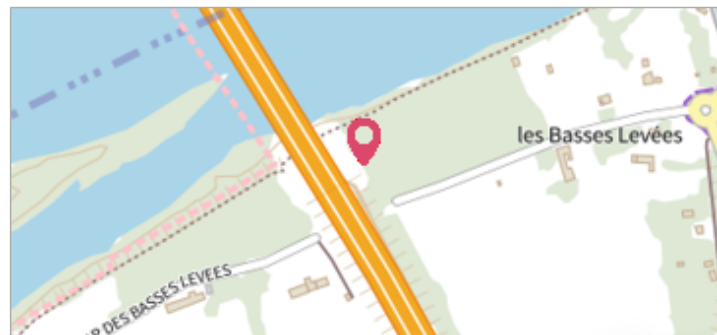

Commune : **SAINT-PRYVE-SAINT-MESMIN**
Rivière : **La Loire**

5 Impasse des Basses Levées

Commentaires : SAINT-PRYVE-SAINT-MESMIN "Nivellement Bourdaloue"BK 333
 1 Repère(s) sur le site


GÉNÉRAL

Unité de gestion : Loire-Allier-Cher-Indre
Code : 25LACIH05_S_95 **Date de mise à jour :** 12/05/2025
Auteur : SPC LACI



GÉOLOCALISATION

Coordonnées WGS84 : X: 1.85821900 / Y: 47.89020200
Coordonnées RGF93 (Lambert 93) : X: 614673 / Y: 6755040.03
Coordonnées RGF93 (ETRS89) : X: 1.858219 / Y: 47.890202
Code Hydro : ----0000 **Rive de référence:** Gauche



1866
Altitude calculée de l'eau : **95.87 m**

Nature de l'inondation : Débordement de cours d'eau
 Nature du repère : Document écrit

Commentaires : SAINT-PRYVE-SAINT-MESMIN "Nivellement Bourdaloue"BK 333

GÉNÉRAL

Code : 25LACIH05_R_95_1 **Date de mise à jour :** 12/05/2025
Auteur : SPC LACI



MARQUE

Maximum de l'inondation : Non renseigné
Visibilité : Non renseigné **État du repère :** Non renseigné
Pérennité : Non renseigné **Repère calculé :** Non renseigné
PHEC : Non renseigné

SOURCE DE REPÉRAGE : SPC LACI, CRUES HISTORIQUES DE LA LOIRE DU XIXE SIÈCLE - SECTEUR D'ORLÉANS (LIT MAJEUR) - 12/05/2025

Type de repérage : Source bibliographique
Organisme : SPC Loire-Allier-Cher-Indre

CONVERSION BOURDALOUË DOCUMENTS ANCIENS - AZI ORLÉANS - 11/01/2012

Méthode : Non renseigné
Organisme : SPC Loire-Allier-Cher-Indre
Commentaires sur le nivellement : Nivellement d'origine en Bourdalouë, avec une imprécision de 10 cm issue de la conversion en IGN69.
Référence nivelée : Marque d'inondation
Système altimétrique : NGF IGN 1969 (système normal)
Altitude de la référence (en m) : 95.870 m
Altitude calculée de l'eau (en m) : 95.87 m