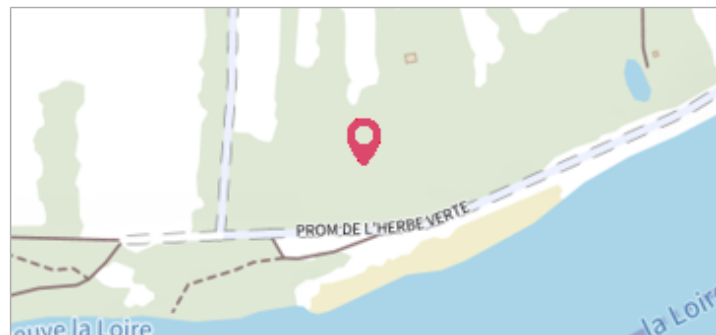
	Commune : CHATEAUNEUF-SUR-LOIRE	Rivière : La Loire
Promenade de l'herbe verte #3		
Commentaires : CHATEAUNEUF-SUR-LOIRE "Nivellement Bourdaloue" BK 69		2 Repère(s) sur le site


GÉNÉRAL

Unité de gestion : Loire-Allier-Cher-Indre
 Code : 25LACIH05_S_18 Date de mise à jour : 12/05/2025
 Auteur : SPC LACI




GÉOLOCALISATION

Coordonnées WGS84 : X: 2.19494500 / Y: 47.85139400
 Coordonnées RGF93 (Lambert 93) X: 639792.02 / Y: 6750417.95
 Coordonnées RGF93 (ETRS89) : X: 2.194945 / Y: 47.851394
 Code Hydro: ----0000 Rive de référence: Droite

	1866	Altitude calculée de l'eau : 109.08 m
Nature de l'inondation : Débordement de cours d'eau		Nature du repère : Document écrit
Commentaires : CHATEAUNEUF-SUR-LOIRE "Nivellement Bourdaloue" BK 69		

GÉNÉRAL

Code : 25LACIH05_R_18_2 Date de mise à jour : 12/05/2025
 Auteur : SPC LACI



MARQUE

Maximum de l'inondation : Non renseigné
 Visibilité : Non renseigné État du repère : Non renseigné
 Pérennité : Non renseigné Repère calculé : Non renseigné
 PHEC : Non renseigné

SOURCE DE REPÉRAGE : SPC LACI, CRUES HISTORIQUES DE LA LOIRE DU XIXE SIÈCLE - SECTEUR D'ORLÉANS (LIT MAJEUR) - 12/05/2025

Type de repérage : Source bibliographique
 Organisme(s) : SPC Loire-Allier-Cher-Indre

CONVERSION BOURDALOUË DOCUMENTS ANCIENS - AZI ORLÉANS - 11/01/2012

Méthode : Non renseigné
 Organisme : SPC Loire-Allier-Cher-Indre
 Commentaires sur le nivellement : Nivellement d'origine en Bourdalouë, avec une imprécision de 10 cm issue de la conversion en IGN69.
 Référence nivelée : Marque d'inondation
 Système altimétrique : NGF IGN 1969 (système normal)
 Altitude de la référence (en m) : 109.080 m
 Altitude calculée de l'eau (en m) : 109.08 m