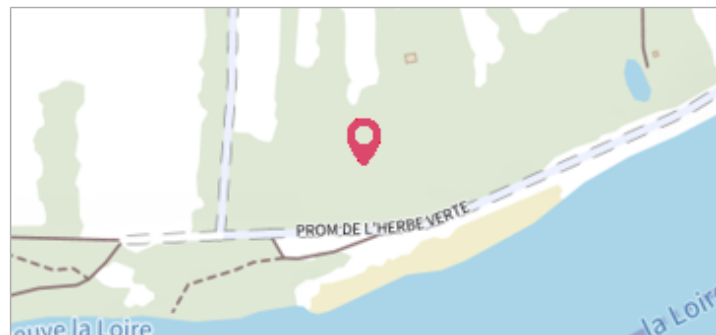
	Commune : <b>CHATEAUNEUF-SUR-LOIRE</b>	Rivière : <b>La Loire</b>
	<b>Promenade de l'herbe verte #3</b>	
Commentaires : CHATEAUNEUF-SUR-LOIRE "Nivellement Bourdaloue" BK 69		<b>2</b> Repère(s) sur le site


**GÉNÉRAL**

Unité de gestion : Loire-Allier-Cher-Indre  
 Code : 25LACIH05\_S\_18      Date de mise à jour : 12/05/2025  
 Auteur : SPC LACI




**GÉOLOCALISATION**

Coordonnées WGS84 : X: 2.19494500 / Y: 47.85139400  
 Coordonnées RGF93 (Lambert 93) X: 639792.02 / Y: 6750417.95  
 Coordonnées RGF93 (ETRS89) : X: 2.194945 / Y: 47.851394  
 Code Hydro: ----0000      Rive de référence: Droite

	<b>1856</b>	Altitude calculée de l'eau : <b>109.08 m</b>
	Nature de l'inondation : <b>Débordement de cours d'eau</b>	Nature du repère : <b>Document écrit</b>
Commentaires : CHATEAUNEUF-SUR-LOIRE "Nivellement Bourdaloue" BK 69		

**GÉNÉRAL**

Code : 25LACIH05\_R\_18\_1      Date de mise à jour : 12/05/2025  
 Auteur : SPC LACI



**MARQUE**

Maximum de l'inondation : Non renseigné  
 Visibilité : Non renseigné      État du repère : Non renseigné  
 Pérennité : Non renseigné      Repère calculé : Non renseigné  
 PHEC : Non renseigné

**SOURCE DE REPÉRAGE : SPC LACI, CRUES HISTORIQUES DE LA LOIRE DU XIXE SIÈCLE - SECTEUR D'ORLÉANS (LIT MAJEUR) - 12/05/2025**

Type de repérage : Source bibliographique  
 Organisme(s) : SPC Loire-Allier-Cher-Indre

**CONVERSION BOURDALOUË DOCUMENTS ANCIENS - AZI ORLÉANS - 11/01/2012**

Méthode : Non renseigné  
 Organisme : SPC Loire-Allier-Cher-Indre  
 Commentaires sur le nivellement : Nivellement d'origine en Bourdalouë, avec une imprécision de 10 cm issue de la conversion en IGN69.  
 Référence nivelée : Marque d'inondation  
 Système altimétrique : NGF IGN 1969 (système normal)  
 Altitude de la référence (en m) : 109.080 m  
 Altitude calculée de l'eau (en m) : 109.08 m