
Commune : **MAREAU-AUX-PRES**
Rivière : **La Loire**

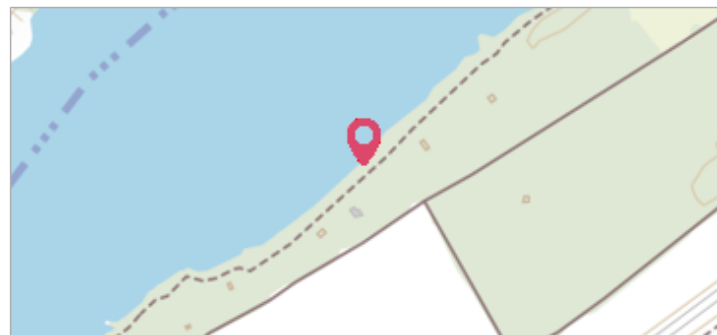
52 Rue de la Galere

Commentaires : MAREAU-AUX-PRES "Nivellement Bourdaloue" BK 341

2 Repère(s) sur le site


GÉNÉRAL

Unité de gestion : Loire-Allier-Cher-Indre
Code : 25LACIH05_S_114 **Date de mise à jour :** 12/05/2025
Auteur : SPC LACI



GÉOLOCALISATION

Coordonnées WGS84 : X: 1.76449200 / Y: 47.85672300
Coordonnées RGF93 (Lambert 93) : X: 607610.99 / Y: 6751425.96
Coordonnées RGF93 (ETRS89) : X: 1.764492 / Y: 47.856723
Code Hydro: ----0000 **Rive de référence:** Gauche


1856
Altitude calculée de l'eau : **92.37 m**

Nature de l'inondation : **Débordement de cours d'eau**
Nature du repère : **Document écrit**

Commentaires : MAREAU-AUX-PRES "Nivellement Bourdaloue" BK 341

GÉNÉRAL

Code : 25LACIH05_R_114_1 **Date de mise à jour :** 12/05/2025
Auteur : SPC LACI



MARQUE


Maximum de l'inondation : Non renseigné
Visibilité : Non renseigné **État du repère :** Non renseigné
Pérennité : Non renseigné **Repère calculé :** Non renseigné
PHEC : Non renseigné

SOURCE DE REPÉRAGE : SPC LACI, CRUES HISTORIQUES DE LA LOIRE DU XIXE SIÈCLE - SECTEUR D'ORLÉANS (LIT MAJEUR) - 12/05/2025

Type de repérage : Source bibliographique
Organisme(s) : SPC Loire-Allier-Cher-Indre

CONVERSION BOURDALOUË DOCUMENTS ANCIENS - AZI ORLÉANS - 11/01/2012

Méthode : Non renseigné
Organisme : SPC Loire-Allier-Cher-Indre
Commentaires sur le nivellement : Nivellement d'origine en Bourdalouë, avec une imprécision de 10 cm issue de la conversion en IGN69.
Référence nivelée : Marque d'inondation
Système altimétrique : NGF IGN 1969 (système normal)
Altitude de la référence (en m) : 92.370 m
Altitude calculée de l'eau (en m) : 92.37


Commune : **MAREAU-AUX-PRES**
Rivière : **La Loire**

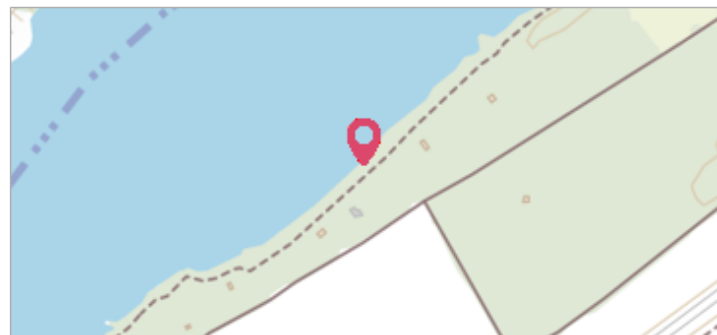
52 Rue de la Galere

Commentaires : MAREAU-AUX-PRES "Nivellement Bourdaloue" BK 341

2 Repère(s) sur le site

GÉNÉRAL

Unité de gestion : Loire-Allier-Cher-Indre
Code : 25LACIH05_S_114 **Date de mise à jour :** 12/05/2025
Auteur : SPC LACI



GÉOLOCALISATION

Coordonnées WGS84 : X: 1.76449200 / Y: 47.85672300
Coordonnées RGF93 (Lambert 93) : X: 607610.99 / Y: 6751425.96
Coordonnées RGF93 (ETRS89) : X: 1.764492 / Y: 47.856723
Code Hydro: ----0000 **Rive de référence:** Gauche


1866
Altitude calculée de l'eau : **91.75 m**

Nature de l'inondation : **Débordement de cours d'eau**
Nature du repère : **Document écrit**

Commentaires : MAREAU-AUX-PRES "Nivellement Bourdaloue" BK 341

GÉNÉRAL

Code : 25LACIH05_R_114_2 **Date de mise à jour :** 12/05/2025
Auteur : SPC LACI



MARQUE

Maximum de l'inondation : Non renseigné
Visibilité : Non renseigné **État du repère :** Non renseigné
Pérennité : Non renseigné **Repère calculé :** Non renseigné
PHEC : Non renseigné

SOURCE DE REPÉRAGE : SPC LACI, CRUES HISTORIQUES DE LA LOIRE DU XIXE SIÈCLE - SECTEUR D'ORLÉANS (LIT MAJEUR) - 12/05/2025

Type de repérage : Source bibliographique
Organisme(s) : SPC Loire-Allier-Cher-Indre

CONVERSION BOURDALOUË DOCUMENTS ANCIENS - AZI ORLÉANS - 11/01/2012

Méthode : Non renseigné
Organisme : SPC Loire-Allier-Cher-Indre
Commentaires sur le nivellement : Nivellement d'origine en Bourdalouë, avec une imprécision de 10 cm issue de la conversion en IGN69.
Référence nivelée : Marque d'inondation
Système altimétrique : NGF IGN 1969 (système normal)
Altitude de la référence (en m) : 91.750 m
Altitude calculée de l'eau (en m) : 91.75