

Commune : **CHAINGY** | Rivière : **La Loire**

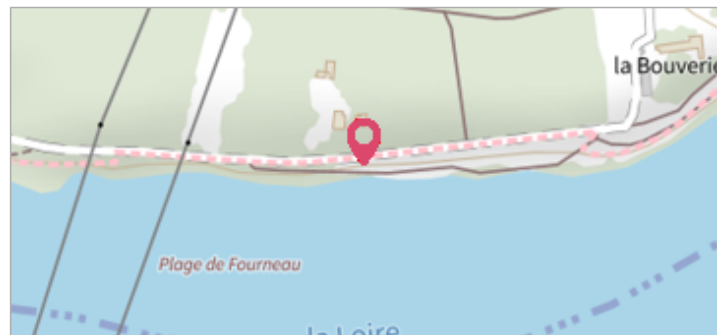
3 la bouverie

Commentaires : CHAINGY "Nivellement Bourdaloue" br 58 d

2 Repère(s) sur le site

GÉNÉRAL

Unité de gestion : Loire-Allier-Cher-Indre
 Code : 25LACIH05_S_107 Date de mise à jour : 12/05/2025
 Auteur : SPC LACI



GÉOLOCALISATION

Coordonnées WGS84 : X: 1.80026600 / Y: 47.86624900
 Coordonnées RGF93 (Lambert 93) X: 610301.97 / Y: 6752443.04
 Coordonnées RGF93 (ETRS89) : X: 1.800266 / Y: 47.866249
 Code Hydro: ----0000 Rive de référence: Droite

1856 Altitude calculée de l'eau : **94.01 m**

Nature de l'inondation : **Débordement de cours d'eau** Nature du repère : **Document écrit**

Commentaires : CHAINGY "Nivellement Bourdaloue" br 58 d

GÉNÉRAL

Code : 25LACIH05_R_107_1 Date de mise à jour : 12/05/2025
 Auteur : SPC LACI



MARQUE


Maximum de l'inondation : Non renseigné
 Visibilité : Non renseigné État du repère : Non renseigné
 Pérennité : Non renseigné Repère calculé : Non renseigné
 PHEC : Non renseigné

SOURCE DE REPÉRAGE : SPC LACI, CRUES HISTORIQUES DE LA LOIRE DU XIXE SIÈCLE - SECTEUR D'ORLÉANS (LIT MAJEUR) - 12/05/2025

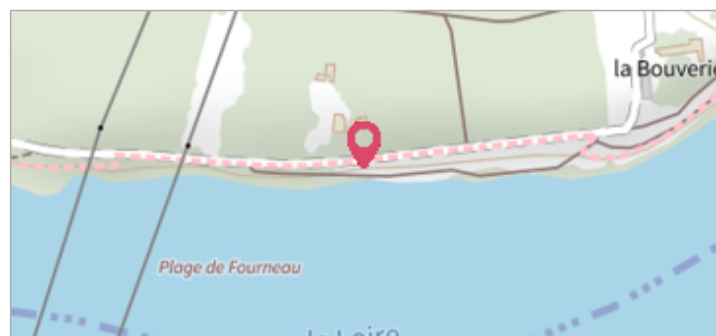
Type de repérage : Source bibliographique
 Organisme(s) : SPC Loire-Allier-Cher-Indre

CONVERSION BOURDALOUË DOCUMENTS ANCIENS - AZI ORLÉANS - 11/01/2012

Méthode : Non renseigné
 Organisme : SPC Loire-Allier-Cher-Indre
 Commentaires sur le nivellement : Nivellement d'origine en Bourdalouë, avec une imprécision de 10 cm issue de la conversion en IGN69.
 Référence nivelée : Marque d'inondation
 Système altimétrique : NGF IGN 1969 (système normal)
 Altitude de la référence (en m) : 94.010 m
 Altitude calculée de l'eau (en m) : 94.01

	Commune : CHAINGY	Rivière : La Loire
3 la bouverie		
Commentaires : CHAINGY "Nivellement Bourdaloue" br 58 d		2 Repère(s) sur le site


GÉNÉRAL	
Unité de gestion : Loire-Allier-Cher-Indre	
Code : 25LACIH05_S_107	Date de mise à jour : 12/05/2025
Auteur : SPC LACI	



GÉOLOCALISATION	
Coordonnées WGS84 : X: 1.80026600 / Y: 47.86624900	
Coordonnées RGF93 (Lambert 93) X: 610301.97 / Y: 6752443.04	
Coordonnées RGF93 (ETRS89) : X: 1.800266 / Y: 47.866249	
Code Hydro: ----0000	Rive de référence: Droite

	1866	Altitude calculée de l'eau : 93.76 m
Nature de l'inondation : Débordement de cours d'eau		Nature du repère : Document écrit
Commentaires : CHAINGY "Nivellement Bourdaloue" br 58 d		

GÉNÉRAL	
Code : 25LACIH05_R_107_2	Date de mise à jour : 12/05/2025
Auteur : SPC LACI	



MARQUE	
Maximum de l'inondation : Non renseigné	
Visibilité : Non renseigné	État du repère : Non renseigné
Pérennité : Non renseigné	Repère calculé : Non renseigné
PHEC : Non renseigné	

SOURCE DE REPÉRAGE : SPC LACI, CRUES HISTORIQUES DE LA LOIRE DU XIXE SIÈCLE - SECTEUR D'ORLÉANS (LIT MAJEUR) - 12/05/2025	
Type de repérage : Source bibliographique	
Organisme(s) : SPC Loire-Allier-Cher-Indre	

CONVERSION BOURDALOUË DOCUMENTS ANCIENS - AZI ORLÉANS - 11/01/2012	
Méthode : Non renseigné	
Organisme : SPC Loire-Allier-Cher-Indre	
Commentaires sur le nivellement : Nivellement d'origine en Bourdalouë, avec une imprécision de 10 cm issue de la conversion en IGN69.	
Référence nivelée : Marque d'inondation	
Système altimétrique : NGF IGN 1969 (système normal)	
Altitude de la référence (en m) : 93.760 m	
Altitude calculée de l'eau (en m) : 93.76	