
Commune : **LA CHAPELLE-SAINT-MESMIN**
Rivière : **La Loire**

8 Place de l'Eglise

Commentaires : CHAPELLE-SAINT-MESMIN (LA) "Nivellement Bourdaloue" BK 101
 2 Repère(s) sur le site


GÉNÉRAL

Unité de gestion : Loire-Allier-Cher-Indre
Code : 25LACIH05_S_99 **Date de mise à jour :** 12/05/2025
Auteur : SPC LACI



GÉOLOCALISATION

Coordonnées WGS84 : X: 1.84293700 / Y: 47.88651500
Coordonnées RGF93 (Lambert 93) : X: 613525.03 / Y: 6754647.02
Coordonnées RGF93 (ETRS89) : X: 1.842937 / Y: 47.886515
Code Hydro: ----0000 **Rive de référence:** Droite


1856
Altitude calculée de l'eau : **95.36 m**

Nature de l'inondation : **Débordement de cours d'eau**
Nature du repère : **Document écrit**

Commentaires : CHAPELLE-SAINT-MESMIN (LA) "Nivellement Bourdaloue" BK 101

GÉNÉRAL

Code : 25LACIH05_R_99_1 **Date de mise à jour :** 12/05/2025
Auteur : SPC LACI




MARQUE

Maximum de l'inondation : Non renseigné
Visibilité : Non renseigné **État du repère :** Non renseigné
Pérennité : Non renseigné **Repère calculé :** Non renseigné
PHEC : Non renseigné

SOURCE DE REPÉRAGE : SPC LACI, CRUES HISTORIQUES DE LA LOIRE DU XIXE SIÈCLE - SECTEUR D'ORLÉANS (LIT MAJEUR) - 12/05/2025
Type de repérage : Source bibliographique
Organisme(s) : SPC Loire-Allier-Cher-Indre

CONVERSION BOURDALOUË DOCUMENTS ANCIENS - AZI ORLÉANS - 11/01/2012

Méthode : Non renseigné
Organisme : SPC Loire-Allier-Cher-Indre
Commentaires sur le nivellement : Nivellement d'origine en Bourdalouë, avec une imprécision de 10 cm issue de la conversion en IGN69.
Référence nivelée : Marque d'inondation
Système altimétrique : NGF IGN 1969 (système normal)
Altitude de la référence (en m) : 95.360 m
Altitude calculée de l'eau (en m) : 95.36


	Commune : LA CHAPELLE-SAINT-MESMIN	Rivière : La Loire
8 Place de l'Eglise		
Commentaires : CHAPELLE-SAINT-MESMIN (LA) "Nivellement Bourdaloué" BK 101		2 Repère(s) sur le site

GÉNÉRAL

Unité de gestion : Loire-Allier-Cher-Indre
Code : 25LACIH05_S_99 **Date de mise à jour** : 12/05/2025
Auteur : SPC LACI

**GÉOLOCALISATION**

Coordonnées WGS84 : X: 1.84293700 / Y: 47.88651500
Coordonnées RGF93 (Lambert 93) X: 613525.03 / Y: 6754647.02
Coordonnées RGF93 (ETRS89) : X: 1.842937 / Y: 47.886515
Code Hydro: ----0000 **Rive de référence**: Droite

	1866	Altitude calculée de l'eau : 95.16 m
Nature de l'inondation : Débordement de cours d'eau		Nature du repère : Document écrit
Commentaires : CHAPELLE-SAINT-MESMIN (LA) "Nivellement Bourdaloué" BK 101		

GÉNÉRAL

Code : 25LACIH05_R_99_2 **Date de mise à jour** : 12/05/2025
Auteur : SPC LACI

MARQUE

Maximum de l'inondation : Non renseigné
Visibilité : Non renseigné **État du repère** : Non renseigné
Pérennité : Non renseigné **Repère calculé** : Non renseigné
PHEC : Non renseigné

SOURCE DE REPÉRAGE : SPC LACI, CRUES HISTORIQUES DE LA LOIRE DU XIXE SIÈCLE - SECTEUR D'ORLÉANS (LIT MAJEUR) - 12/05/2025

Type de repérage : Source bibliographique
Organisme(s) : SPC Loire-Allier-Cher-Indre

CONVERSION BOURDALOUË DOCUMENTS ANCIENS - AZI ORLÉANS - 11/01/2012

Méthode : Non renseigné
Organisme : SPC Loire-Allier-Cher-Indre
Commentaires sur le nivellement : Nivellement d'origine en Bourdaloué, avec une imprécision de 10 cm issue de la conversion en IGN69.
Référence nivelée : Marque d'inondation
Système altimétrique : NGF IGN 1969 (système normal)
Altitude de la référence (en m) : 95.160 m
Altitude calculée de l'eau (en m) : 95.16