 Commune : <b>ORLEANS</b>		Rivière : <b>La Loire</b>	
<b>2bis Quai du Fort Alleaume</b>			
<b>Commentaires</b> : ORLEANS "Nivellement Bourdaloue" bk 95			<b>2</b> Repère(s) sur le site

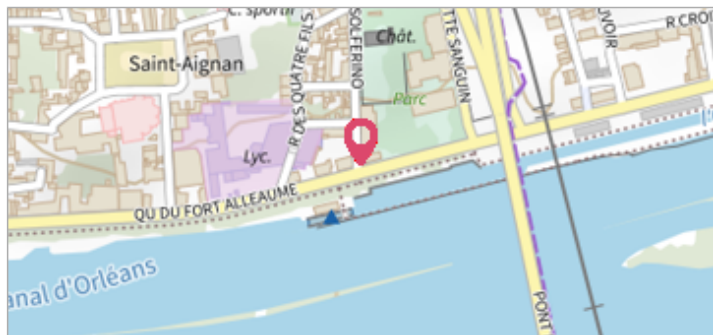
#### GÉNÉRAL

**Unité de gestion** : Loire-Allier-Cher-Indre

**Code** : 25LACIH05\_S\_85

**Date de mise à jour** : 12/05/2025

**Auteur** : SPC LACI



#### GÉOLOCALISATION


**Coordonnées WGS84** : X: 1.91846900 / Y: 47.89854000

**Coordonnées RGF93 (Lambert 93)** X: 619187.97 / Y: 6755903.03

**Coordonnées RGF93 (ETRS89)** : X: 1.918469 / Y: 47.89854

**Code Hydro**: ----0000

**Rive de référence**: Droite

	<b>1856</b>	Altitude calculée de l'eau : <b>98.25 m</b>
	Nature de l'inondation : <b>Débordement de cours d'eau</b>	Nature du repère : <b>Document écrit</b>
<b>Commentaires</b> : ORLEANS "Nivellement Bourdaloue" bk 95		

#### GÉNÉRAL

**Code** : 25LACIH05\_R\_85\_1

**Date de mise à jour** :

**Auteur** : SPC LACI

12/05/2025

#### MARQUE

**Maximum de l'inondation** : Non renseigné

**Visibilité** : Non renseigné

**État du repère** : Non renseigné

**Pérennité** : Non renseigné

**Repère calculé** : Non renseigné

**PHEC** : Non renseigné

**SOURCE DE REPÉRAGE** : SPC LACI, CRUES HISTORIQUES DE LA LOIRE DU XIXE SIÈCLE - SECTEUR D'ORLÉANS (LIT MAJEUR) - 12/05/2025

**Type de repérage** : Source bibliographique

**Organisme** : SPC Loire-Allier-Cher-Indre

**CONVERSION BOURDALOUË DOCUMENTS ANCIENS - AZI ORLÉANS - 11/01/2012**

**Méthode** : Non renseigné

**Organisme** : SPC Loire-Allier-Cher-Indre

**Commentaires sur le nivellement** : Nivellement d'origine en Bourdalouë, avec une imprécision de 10 cm issue de la conversion en IGN69.

**Référence nivelée** : Marque d'inondation

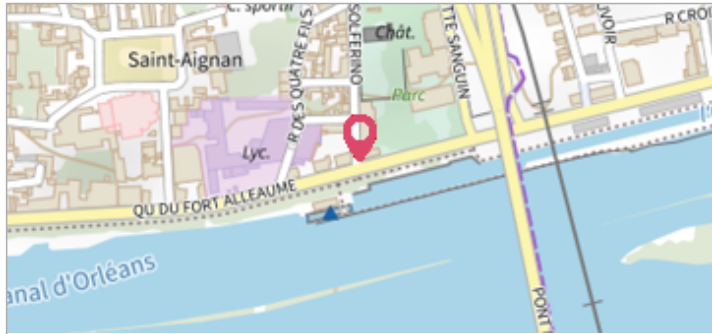
**Système altimétrique** : NGF IGN 1969 (système normal)

**Altitude de la référence (en m)** : 98.250 m

**Altitude calculée de l'eau (en m)** : 98.25

Commune : **ORLEANS**Rivière : **La Loire****2bis Quai du Fort Alleaume****Commentaires** : ORLEANS "Nivellement Bourdaloue" bk 95**2**

Repère(s) sur le site

**GÉNÉRAL****Unité de gestion** : Loire-Allier-Cher-Indre**Code** : 25LACIH05\_S\_85**Date de mise à jour** : 12/05/2025**Auteur** : SPC LACI**GÉOLOCALISATION****Coordonnées WGS84** : X: 1.91846900 / Y: 47.89854000**Coordonnées RGF93 (Lambert 93)** X: 619187.97 / Y: 6755903.03**Coordonnées RGF93 (ETRS89)** : X: 1.918469 / Y: 47.89854**Code Hydro**: ----0000**Rive de référence**: Droite**1866**Nature de l'inondation : **Débordement de cours d'eau**Altitude calculée de l'eau : **98.16 m**Nature du repère : **Document écrit****Commentaires** : ORLEANS "Nivellement Bourdaloue" bk 95**GÉNÉRAL****Code** : 25LACIH05\_R\_85\_2**Date de mise à jour** :**Auteur** : SPC LACI

12/05/2025

**MARQUE****Maximum de l'inondation** : Non renseigné**Visibilité** : Non renseigné**État du repère** : Non renseigné**Pérennité** : Non renseigné**Repère calculé** : Non renseigné**PHEC** : Non renseigné**SOURCE DE REPÉRAGE** : SPC LACI, CRUES HISTORIQUES DE LA LOIRE DU XIXE SIÈCLE - SECTEUR D'ORLÉANS (LIT MAJEUR) - 12/05/2025**Type de repérage** : Source bibliographique**Organisme** : SPC Loire-Allier-Cher-Indre**CONVERSION BOURDALOUË DOCUMENTS ANCIENS - AZI ORLÉANS - 11/01/2012****Méthode** : Non renseigné**Organisme** : SPC Loire-Allier-Cher-Indre**Commentaires sur le nivellement** : Nivellement d'origine en Bourdalouë, avec une imprécision de 10 cm issue de la conversion en IGN69.**Référence nivelée** : Marque d'inondation**Système altimétrique** : NGF IGN 1969 (système normal)**Altitude de la référence (en m)** : 98.160 m**Altitude calculée de l'eau (en m)** : 98.16