

Commune : **SAINT-JEAN-LE-BLANC** | Rivière : **La Loire**

L'Île de Corse

Commentaires : SAINT-JEAN-LE-BLANC "Nivellement Bourdaloue" BK 328

2 Repère(s) sur le site

GÉNÉRAL

Unité de gestion : Loire-Allier-Cher-Indre
 Code : 25LACIH05_S_82 Date de mise à jour : 12/05/2025
 Auteur : SPC LACI



GÉOLOCALISATION

Coordonnées WGS84 : X: 1.92442700 / Y: 47.89514700
 Coordonnées RGF93 (Lambert 93) X: 619627.99 / Y: 6755519.97
 Coordonnées RGF93 (ETRS89) : X: 1.924427 / Y: 47.895147
 Code Hydro: ----0000 Rive de référence: Gauche

1856 Altitude calculée de l'eau : **98.41 m**

Nature de l'inondation : **Débordement de cours d'eau** Nature du repère : **Document écrit**

Commentaires : SAINT-JEAN-LE-BLANC "Nivellement Bourdaloue" BK 328

GÉNÉRAL

Code : 25LACIH05_R_82_1 Date de mise à jour : 12/05/2025
 Auteur : SPC LACI



MARQUE


Maximum de l'inondation : Non renseigné
 Visibilité : Non renseigné État du repère : Non renseigné
 Pérennité : Non renseigné Repère calculé : Non renseigné
 PHEC : Non renseigné

SOURCE DE REPÉRAGE : SPC LACI, CRUES HISTORIQUES DE LA LOIRE DU XIXE SIÈCLE - SECTEUR D'ORLÉANS (LIT MAJEUR) - 12/05/2025

Type de repérage : Source bibliographique
 Organisme(s) : SPC Loire-Allier-Cher-Indre

CONVERSION BOURDALOUË DOCUMENTS ANCIENS - AZI ORLÉANS - 11/01/2012

Méthode : Non renseigné
 Organisme : SPC Loire-Allier-Cher-Indre
 Commentaires sur le nivellement : Nivellement d'origine en Bourdalouë, avec une imprécision de 10 cm issue de la conversion en IGN69.
 Référence nivelée : Marque d'inondation
 Système altimétrique : NGF IGN 1969 (système normal)
 Altitude de la référence (en m) : 98.410 m
 Altitude calculée de l'eau (en m) : 98.41


Commune : **SAINT-JEAN-LE-BLANC**
Rivière : **La Loire**

L'Île de Corse

Commentaires : SAINT-JEAN-LE-BLANC "Nivellement Bourdaloue" BK 328 **2** Repère(s) sur le site


GÉNÉRAL

Unité de gestion : Loire-Allier-Cher-Indre
Code : 25LACIH05_S_82 **Date de mise à jour :** 12/05/2025
Auteur : SPC LACI



GÉOLOCALISATION

Coordonnées WGS84 : X: 1.92442700 / Y: 47.89514700
Coordonnées RGF93 (Lambert 93) X: 619627.99 / Y: 6755519.97
Coordonnées RGF93 (ETRS89) : X: 1.924427 / Y: 47.895147
Code Hydro: ----0000 **Rive de référence:** Gauche



1866
Altitude calculée de l'eau : **98.32 m**

Nature de l'inondation : **Débordement de cours d'eau**
Nature du repère : **Document écrit**

Commentaires : SAINT-JEAN-LE-BLANC "Nivellement Bourdaloue" BK 328

GÉNÉRAL

Code : 25LACIH05_R_82_2 **Date de mise à jour :** 12/05/2025
Auteur : SPC LACI



MARQUE

Maximum de l'inondation : Non renseigné
Visibilité : Non renseigné **État du repère :** Non renseigné
Pérennité : Non renseigné **Repère calculé :** Non renseigné
PHEC : Non renseigné

SOURCE DE REPÉRAGE : SPC LACI, CRUES HISTORIQUES DE LA LOIRE DU XIXE SIÈCLE - SECTEUR D'ORLÉANS (LIT MAJEUR) - 12/05/2025

Type de repérage : Source bibliographique
Organisme(s) : SPC Loire-Allier-Cher-Indre

CONVERSION BOURDALOUË DOCUMENTS ANCIENS - AZI ORLÉANS - 11/01/2012

Méthode : Non renseigné
Organisme : SPC Loire-Allier-Cher-Indre
Commentaires sur le nivellement : Nivellement d'origine en Bourdalouë, avec une imprécision de 10 cm issue de la conversion en IGN69.
Référence nivelée : Marque d'inondation
Système altimétrique : NGF IGN 1969 (système normal)
Altitude de la référence (en m) : 98.320 m
Altitude calculée de l'eau (en m) : 98.32