
Commune : **SAINT-JEAN-DE-BRAYE**
Rivière : **La Loire**

Port Saint-Loup

Commentaires : SAINT-JEAN-DE-BRAYE "Nivellement Bourdaloue" BK 93 **2** Repère(s) sur le site


GÉNÉRAL

Unité de gestion : Loire-Allier-Cher-Indre
Code : 25LACIH05_S_78 **Date de mise à jour :** 12/05/2025
Auteur : SPC LACI



GÉOLOCALISATION

Coordonnées WGS84 : X: 1.94149500 / Y: 47.90301600
Coordonnées RGF93 (Lambert 93) : X: 620915.04 / Y: 6756377.03
Coordonnées RGF93 (ETRS89) : X: 1.941495 / Y: 47.903016
Code Hydro : ----0000 **Rive de référence:** Droite


1856
Altitude calculée de l'eau : **99.12 m**

Nature de l'inondation : **Débordement de cours d'eau**
Nature du repère : **Document écrit**

Commentaires : SAINT-JEAN-DE-BRAYE "Nivellement Bourdaloue" BK 93

GÉNÉRAL

Code : 25LACIH05_R_78_1 **Date de mise à jour :** 12/05/2025
Auteur : SPC LACI



MARQUE


Maximum de l'inondation : Non renseigné
Visibilité : Non renseigné **État du repère :** Non renseigné
Pérennité : Non renseigné **Repère calculé :** Non renseigné
PHEC : Non renseigné

SOURCE DE REPÉRAGE : SPC LACI, CRUES HISTORIQUES DE LA LOIRE DU XIXE SIÈCLE - SECTEUR D'ORLÉANS (LIT MAJEUR) - 12/05/2025
Type de repérage : Source bibliographique
Organisme(s) : SPC Loire-Allier-Cher-Indre

CONVERSION BOURDALOUË DOCUMENTS ANCIENS - AZI ORLÉANS - 11/01/2012

Méthode : Non renseigné
Organisme : SPC Loire-Allier-Cher-Indre
Commentaires sur le nivellement : Nivellement d'origine en Bourdalouë, avec une imprécision de 10 cm issue de la conversion en IGN69.
Référence nivelée : Marque d'inondation
Système altimétrique : NGF IGN 1969 (système normal)
Altitude de la référence (en m) : 99.120 m
Altitude calculée de l'eau (en m) : 99.12

Commune : **SAINT-JEAN-DE-BRAYE** | Rivière : **La Loire**

 **Port Saint-Loup**

Commentaires : SAINT-JEAN-DE-BRAYE "Nivellement Bourdaloue" BK 93 **2** Repère(s) sur le site


GÉNÉRAL

Unité de gestion : Loire-Allier-Cher-Indre
Code : 25LACIH05_S_78 **Date de mise à jour :** 12/05/2025
Auteur : SPC LACI



GÉOLOCALISATION

Coordonnées WGS84 : X: 1.94149500 / Y: 47.90301600
Coordonnées RGF93 (Lambert 93) X: 620915.04 / Y: 6756377.03
Coordonnées RGF93 (ETRS89) : X: 1.941495 / Y: 47.903016
Code Hydro: ----0000 **Rive de référence:** Droite


 **1866** Altitude calculée de l'eau : **98.94 m**

Nature de l'inondation : **Débordement de cours d'eau** Nature du repère : **Document écrit**

Commentaires : SAINT-JEAN-DE-BRAYE "Nivellement Bourdaloue" BK 93

GÉNÉRAL

Code : 25LACIH05_R_78_2 **Date de mise à jour :** 12/05/2025
Auteur : SPC LACI



MARQUE

Maximum de l'inondation : Non renseigné
Visibilité : Non renseigné **État du repère :** Non renseigné
Pérennité : Non renseigné **Repère calculé :** Non renseigné
PHEC : Non renseigné

SOURCE DE REPÉRAGE : SPC LACI, CRUES HISTORIQUES DE LA LOIRE DU XIXE SIÈCLE - SECTEUR D'ORLÉANS (LIT MAJEUR) - 12/05/2025

Type de repérage : Source bibliographique
Organisme(s) : SPC Loire-Allier-Cher-Indre

CONVERSION BOURDALOUË DOCUMENTS ANCIENS - AZI ORLÉANS - 11/01/2012

Méthode : Non renseigné
Organisme : SPC Loire-Allier-Cher-Indre
Commentaires sur le nivellement : Nivellement d'origine en Bourdalouë, avec une imprécision de 10 cm issue de la conversion en IGN69.
Référence nivelée : Marque d'inondation
Système altimétrique : NGF IGN 1969 (système normal)
Altitude de la référence (en m) : 98.940 m
Altitude calculée de l'eau (en m) : 98.94