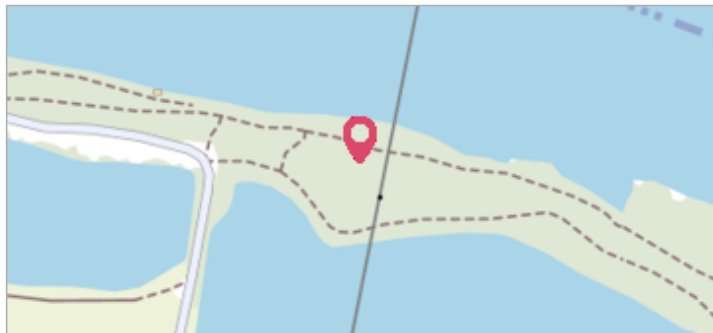
	Commune : <b>SAINT-DENIS-EN-VAL</b>	Rivière : <b>La Loire</b>
<b>Fosses des Batteries</b>		
<b>Commentaires</b> : SAINT-DENIS-EN-VAL "Nivellement Bourdaloue" BK 324		<b>2</b> Repère(s) sur le site

**GÉNÉRAL**

**Unité de gestion** : Loire-Allier-Cher-Indre  
**Code** : 25LACIH05\_S\_72      **Date de mise à jour** : 12/05/2025  
**Auteur** : SPC LACI

**GÉOLOCALISATION**

**Coordonnées WGS84** : X: 1.97420400 / Y: 47.89904000  
**Coordonnées RGF93 (Lambert 93)** X: 623352.97 / Y: 6755903.02  
**Coordonnées RGF93 (ETRS89)** : X: 1.974204 / Y: 47.89904  
**Code Hydro**: ----0000      **Rive de référence**: Gauche

**1856**

Nature de l'inondation : **Débordement de cours d'eau**

Altitude calculée de l'eau : **99.09 m**

Nature du repère : **Document écrit**

**Commentaires** : SAINT-DENIS-EN-VAL "Nivellement Bourdaloue" BK 324

**GÉNÉRAL**

**Code** : 25LACIH05\_R\_72\_1      **Date de mise à jour** : 12/05/2025  
**Auteur** : SPC LACI

**MARQUE**


**Maximum de l'inondation** : Non renseigné  
**Visibilité** : Non renseigné      **État du repère** : Non renseigné  
**Pérennité** : Non renseigné      **Repère calculé** : Non renseigné  
**PHEC** : Non renseigné

**SOURCE DE REPÉRAGE** : SPC LACI, CRUES HISTORIQUES DE LA LOIRE DU XIXE SIÈCLE - SECTEUR D'ORLÉANS (LIT MAJEUR) - 12/05/2025

**Type de repérage** : Source bibliographique  
**Organisme(s)** : SPC Loire-Allier-Cher-Indre

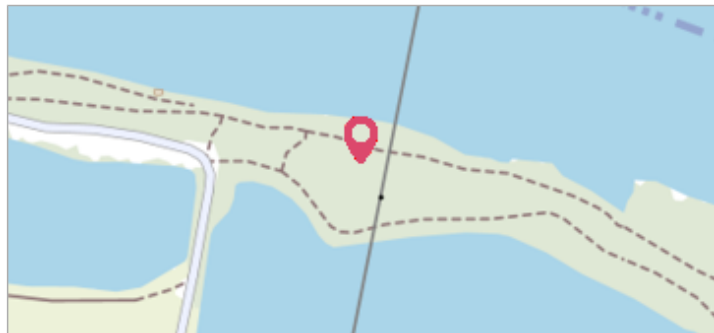
**CONVERSION BOURDALOUË DOCUMENTS ANCIENS - AZI ORLÉANS - 11/01/2012**

**Méthode** : Non renseigné  
**Organisme** : SPC Loire-Allier-Cher-Indre  
**Commentaires sur le nivellement** : Nivellement d'origine en Bourdalouë, avec une imprécision de 10 cm issue de la conversion en IGN69.  
**Référence nivelée** : Marque d'inondation  
**Système altimétrique** : NGF IGN 1969 (système normal)  
**Altitude de la référence (en m)** : 99.090 m  
**Altitude calculée de l'eau (en m)** : 99.09

	Commune : <b>SAINT-DENIS-EN-VAL</b>	Rivière : <b>La Loire</b>
	<h2>Fosses des Batteries</h2>	
<b>Commentaires</b> : SAINT-DENIS-EN-VAL "Nivellement Bourdaloue" BK 324		<b>2</b> Repère(s) sur le site


**GÉNÉRAL**

Unité de gestion : Loire-Allier-Cher-Indre  
 Code : 25LACIH05\_S\_72      Date de mise à jour : 12/05/2025  
 Auteur : SPC LACI



**GÉOLOCALISATION**

Coordonnées WGS84 : X: 1.97420400 / Y: 47.89904000  
 Coordonnées RGF93 (Lambert 93) X: 623352.97 / Y: 6755903.02  
 Coordonnées RGF93 (ETRS89) : X: 1.974204 / Y: 47.89904  
 Code Hydro: ----0000      Rive de référence: Gauche

	<b>1866</b>	Altitude calculée de l'eau : <b>99.65 m</b>
	Nature de l'inondation : <b>Débordement de cours d'eau</b>	Nature du repère : <b>Document écrit</b>
<b>Commentaires</b> : SAINT-DENIS-EN-VAL "Nivellement Bourdaloue" BK 324		

**GÉNÉRAL**

Code : 25LACIH05\_R\_72\_2      Date de mise à jour : 12/05/2025  
 Auteur : SPC LACI



**MARQUE**

Maximum de l'inondation : Non renseigné  
 Visibilité : Non renseigné      État du repère : Non renseigné  
 Pérennité : Non renseigné      Repère calculé : Non renseigné  
 PHEC : Non renseigné

**SOURCE DE REPÉRAGE : SPC LACI, CRUES HISTORIQUES DE LA LOIRE DU XIXE SIÈCLE - SECTEUR D'ORLÉANS (LIT MAJEUR) - 12/05/2025**

Type de repérage : Source bibliographique  
 Organisme(s) : SPC Loire-Allier-Cher-Indre

**CONVERSION BOURDALOUË DOCUMENTS ANCIENS - AZI ORLÉANS - 11/01/2012**

Méthode : Non renseigné  
 Organisme : SPC Loire-Allier-Cher-Indre  
**Commentaires sur le nivellement** : Nivellement d'origine en Bourdalouë, avec une imprécision de 10 cm issue de la conversion en IGN69.  
 Référence nivelée : Marque d'inondation  
 Système altimétrique : NGF IGN 1969 (système normal)  
 Altitude de la référence (en m) : 99.650 m  
 Altitude calculée de l'eau (en m) : 99.65