



Commune : SAINT-DENIS-EN-VAL

Rivière : La Loire

Rue de la Levée #3

Commentaires : SAINT-DENIS-EN-VAL "Nivellement Bourdaloue" BR 38 D

2

Repère(s) sur le site

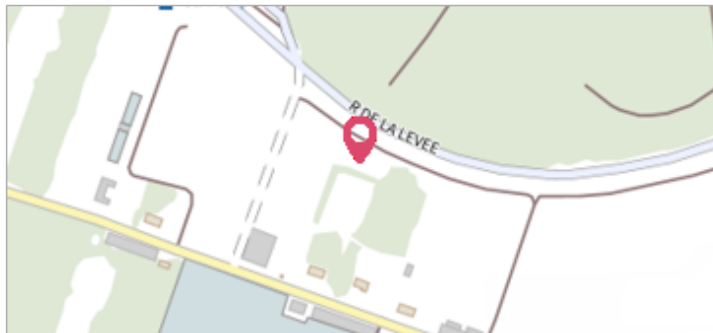
GÉNÉRAL

Unité de gestion : Loire-Allier-Cher-Indre

Code : 25LACIH05_S_68

Date de mise à jour : 12/05/2025

Auteur : SPC LACI

**GÉOLOCALISATION**

Coordonnées WGS84 : X: 1.98083500 / Y: 47.88827000

Coordonnées RGF93 (Lambert 93) X: 623832.97 / Y: 6754699.99

Coordonnées RGF93 (ETRS89) : X: 1.980835 / Y: 47.88827

Code Hydro: ----0000

Rive de référence: Gauche

**1856**Nature de l'inondation : **Débordement de cours d'eau**Altitude calculée de l'eau : **99.61 m**Nature du repère : **Document écrit**

Commentaires : SAINT-DENIS-EN-VAL "Nivellement Bourdaloue" BR 38 D

GÉNÉRAL

Code : 25LACIH05_R_68_1

Date de mise à jour :

Auteur : SPC LACI

12/05/2025

MARQUE

Maximum de l'inondation : Non renseigné

Visibilité : Non renseigné

État du repère : Non renseigné

Pérennité : Non renseigné

Repère calculé : Non renseigné

PHEC : Non renseigné

SOURCE DE REPÉRAGE : SPC LACI, CRUES HISTORIQUES DE LA LOIRE DU XIXE SIÈCLE - SECTEUR D'ORLÉANS (LIT MAJEUR) - 12/05/2025

Type de repérage : Source bibliographique

Organisme(s) : SPC Loire-Allier-Cher-Indre

CONVERSION BOURDALOUË DOCUMENTS ANCIENS - AZI ORLÉANS - 11/01/2012

Méthode : Non renseigné

Organisme : SPC Loire-Allier-Cher-Indre


Commentaires sur le nivellement : Nivellement d'origine en Bourdalouë, avec une imprécision de 10 cm issue de la conversion en IGN69.

Référence nivelée : Marque d'inondation

Système altimétrique : NGF IGN 1969 (système normal)

Altitude de la référence (en m) : 99.610 m

Altitude calculée de l'eau (en m) : 99.61

	Commune : SAINT-DENIS-EN-VAL	Rivière : La Loire
Rue de la Levée #3		
Commentaires : SAINT-DENIS-EN-VAL "Nivellement Bourdaloue" BR 38 D		2 Repère(s) sur le site


GÉNÉRAL

Unité de gestion : Loire-Allier-Cher-Indre
 Code : 25LACIH05_S_68 Date de mise à jour : 12/05/2025
 Auteur : SPC LACI



GÉOLOCALISATION

Coordonnées WGS84 : X: 1.98083500 / Y: 47.88827000
 Coordonnées RGF93 (Lambert 93) X: 623832.97 / Y: 6754699.99
 Coordonnées RGF93 (ETRS89) : X: 1.980835 / Y: 47.88827
 Code Hydro: ----0000 Rive de référence: Gauche

	1866	Altitude calculée de l'eau : 99.79 m
Nature de l'inondation : Débordement de cours d'eau		Nature du repère : Document écrit
Commentaires : SAINT-DENIS-EN-VAL "Nivellement Bourdaloue" BR 38 D		

GÉNÉRAL

Code : 25LACIH05_R_68_2 Date de mise à jour : 12/05/2025
 Auteur : SPC LACI



MARQUE

Maximum de l'inondation : Non renseigné
 Visibilité : Non renseigné État du repère : Non renseigné
 Pérennité : Non renseigné Repère calculé : Non renseigné
 PHEC : Non renseigné

SOURCE DE REPÉRAGE : SPC LACI, CRUES HISTORIQUES DE LA LOIRE DU XIXE SIÈCLE - SECTEUR D'ORLÉANS (LIT MAJEUR) - 12/05/2025

Type de repérage : Source bibliographique
 Organisme(s) : SPC Loire-Allier-Cher-Indre

CONVERSION BOURDALOUË DOCUMENTS ANCIENS - AZI ORLÉANS - 11/01/2012

Méthode : Non renseigné
 Organisme : SPC Loire-Allier-Cher-Indre
Commentaires sur le nivellement : Nivellement d'origine en Bourdalouë, avec une imprécision de 10 cm issue de la conversion en IGN69.
 Référence nivelée : Marque d'inondation
 Système altimétrique : NGF IGN 1969 (système normal)
 Altitude de la référence (en m) : 99.790 m
 Altitude calculée de l'eau (en m) : 99.79