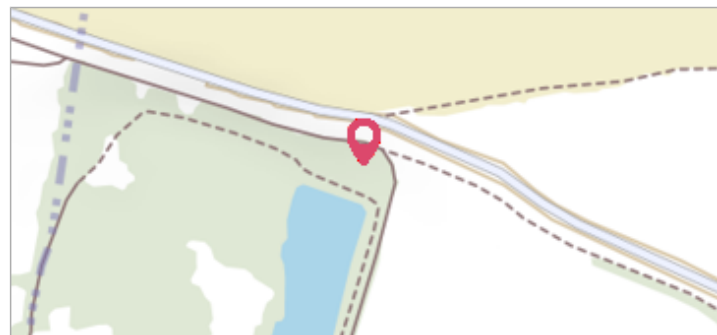


	Commune : SANDILLON	Rivière : La Loire
Rue de la Levée #2		
Commentaires : SANDILLON "Nivellement Bourdaloue" BR 36 D		2 Repère(s) sur le site


GÉNÉRAL

Unité de gestion : Loire-Allier-Cher-Indre
 Code : 25LACIH05_S_63 Date de mise à jour : 12/05/2025
 Auteur : SPC LACI



GÉOLOCALISATION

Coordonnées WGS84 : X: 2.00926600 / Y: 47.88350900
 Coordonnées RGF93 (Lambert 93) X: 625951 / Y: 6754143.98
 Coordonnées RGF93 (ETRS89) : X: 2.009266 / Y: 47.883509
 Code Hydro: ----0000 Rive de référence: Gauche

	1856	Altitude calculée de l'eau : 100.83 m
Nature de l'inondation : Débordement de cours d'eau		Nature du repère : Document écrit

Commentaires : SANDILLON "Nivellement Bourdaloue" BR 36 D

GÉNÉRAL

Code : 25LACIH05_R_63_1 Date de mise à jour : 12/05/2025
 Auteur : SPC LACI



MARQUE

Maximum de l'inondation : Non renseigné
 Visibilité : Non renseigné État du repère : Non renseigné
 Pérennité : Non renseigné Repère calculé : Non renseigné
 PHEC : Non renseigné

SOURCE DE REPÉRAGE : SPC LACI, CRUES HISTORIQUES DE LA LOIRE DU XIXE SIÈCLE - SECTEUR D'ORLÉANS (LIT MAJEUR) - 12/05/2025

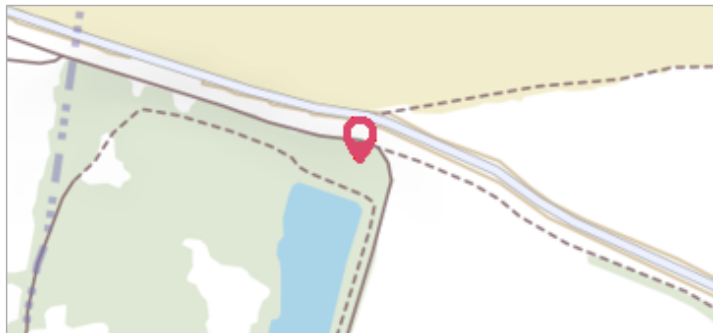
Type de repérage : Source bibliographique
 Organisme(s) : SPC Loire-Allier-Cher-Indre

CONVERSION BOURDALOUË DOCUMENTS ANCIENS - AZI ORLÉANS - 11/01/2012

Méthode : Non renseigné
 Organisme : SPC Loire-Allier-Cher-Indre
 Commentaires sur le nivellement : Nivellement d'origine en Bourdalouë, avec une imprécision de 10 cm issue de la conversion en IGN69.
 Référence nivelée : Marque d'inondation
 Système altimétrique : NGF IGN 1969 (système normal)
 Altitude de la référence (en m) : 100.830 m
 Altitude calculée de l'eau (en m) : 100.83

Commune : **SANDILLON**Rivière : **La Loire****Rue de la Levée #2****Commentaires** : SANDILLON "Nivellement Bourdaloue" BR 36 D**2**

Repère(s) sur le site

GÉNÉRAL**Unité de gestion** : Loire-Allier-Cher-Indre**Code** : 25LACIH05_S_63**Date de mise à jour** : 12/05/2025**Auteur** : SPC LACI**GÉOLOCALISATION****Coordonnées WGS84** : X: 2.00926600 / Y: 47.88350900**Coordonnées RGF93 (Lambert 93)** X: 625951 / Y: 6754143.98**Coordonnées RGF93 (ETRS89)** : X: 2.009266 / Y: 47.883509**Code Hydro**: ----0000**Rive de référence**: Gauche**1866**Nature de l'inondation : **Débordement de cours d'eau**Altitude calculée de l'eau : **100.99 m**Nature du repère : **Document écrit****Commentaires** : SANDILLON "Nivellement Bourdaloue" BR 36 D**GÉNÉRAL****Code** : 25LACIH05_R_63_2**Date de mise à jour** :**Auteur** : SPC LACI

12/05/2025

MARQUE**Maximum de l'inondation** : Non renseigné**Visibilité** : Non renseigné**État du repère** : Non renseigné**Pérennité** : Non renseigné**Repère calculé** : Non renseigné**PHEC** : Non renseigné**SOURCE DE REPÉRAGE** : SPC LACI, CRUES HISTORIQUES DE LA LOIRE DU XIXE SIÈCLE - SECTEUR D'ORLÉANS (LIT MAJEUR) - 12/05/2025**Type de repérage** : Source bibliographique**Organisme(s)** : SPC Loire-Allier-Cher-Indre**CONVERSION BOURDALOUË DOCUMENTS ANCIENS - AZI ORLÉANS - 11/01/2012****Méthode** : Non renseigné**Organisme** : SPC Loire-Allier-Cher-Indre**Commentaires sur le nivellement** : Nivellement d'origine en Bourdalouë, avec une imprécision de 10 cm issue de la conversion en IGN69.**Référence nivelée** : Marque d'inondation**Système altimétrique** : NGF IGN 1969 (système normal)**Altitude de la référence (en m)** : 100.990 m**Altitude calculée de l'eau (en m)** : 100.99