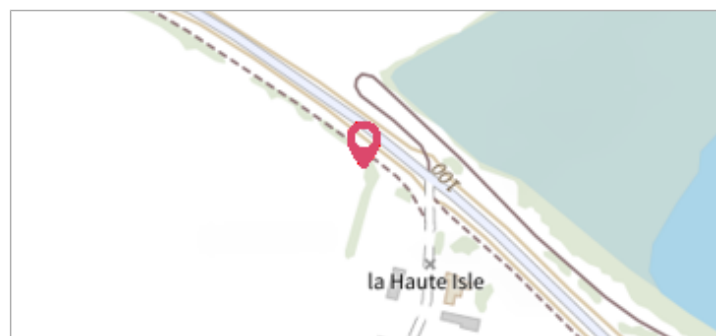


	Commune : SANDILLON	Rivière : La Loire
La Haute Isle		
Commentaires : SANDILLON "Nivellement Bourdaloue" BR 35 D		2 Repère(s) sur le site

GÉNÉRAL	
Unité de gestion : Loire-Allier-Cher-Indre	
Code : 25LACIH05_S_61	Date de mise à jour : 12/05/2025
Auteur : SPC LACI	



GÉOLOCALISATION	
Coordonnées WGS84 : X: 2.01609500 / Y: 47.88109200	
Coordonnées RGF93 (Lambert 93) X: 626458.04 / Y: 6753869.05	
Coordonnées RGF93 (ETRS89) : X: 2.016095 / Y: 47.881092	
Code Hydro: ----0000	Rive de référence: Gauche

	1856	Altitude calculée de l'eau : 101.02 m
Nature de l'inondation : Débordement de cours d'eau		Nature du repère : Document écrit
Commentaires : SANDILLON "Nivellement Bourdaloue" BR 35 D		

GÉNÉRAL	
Code : 25LACIH05_R_61_1	Date de mise à jour : 12/05/2025
Auteur : SPC LACI	



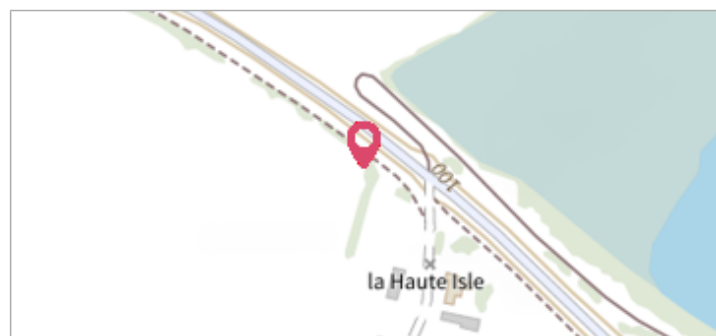
MARQUE	
Maximum de l'inondation : Non renseigné	
Visibilité : Non renseigné	État du repère : Non renseigné
Pérennité : Non renseigné	Repère calculé : Non renseigné
PHEC : Non renseigné	

SOURCE DE REPÉRAGE : SPC LACI, CRUES HISTORIQUES DE LA LOIRE DU XIXE SIÈCLE - SECTEUR D'ORLÉANS (LIT MAJEUR) - 12/05/2025	
Type de repérage : Source bibliographique	
Organisme(s) : SPC Loire-Allier-Cher-Indre	

CONVERSION BOURDALOUË DOCUMENTS ANCIENS - AZI ORLÉANS - 11/01/2012	
Méthode : Non renseigné	
Organisme : SPC Loire-Allier-Cher-Indre	
Commentaires sur le nivellement : Nivellement d'origine en Bourdalouë, avec une imprécision de 10 cm issue de la conversion en IGN69.	
Référence nivelée : Marque d'inondation	
Système altimétrique : NGF IGN 1969 (système normal)	
Altitude de la référence (en m) : 101.020 m	
Altitude calculée de l'eau (en m) : 101.02	

	Commune : SANDILLON	Rivière : La Loire
La Haute Isle		
Commentaires : SANDILLON "Nivellement Bourdaloue" BR 35 D		2 Repère(s) sur le site


GÉNÉRAL	
Unité de gestion : Loire-Allier-Cher-Indre	
Code : 25LACIH05_S_61	Date de mise à jour : 12/05/2025
Auteur : SPC LACI	



GÉOLOCALISATION	
Coordonnées WGS84 : X: 2.01609500 / Y: 47.88109200	
Coordonnées RGF93 (Lambert 93) X: 626458.04 / Y: 6753869.05	
Coordonnées RGF93 (ETRS89) : X: 2.016095 / Y: 47.881092	
Code Hydro: ----0000	Rive de référence: Gauche

	1866	Altitude calculée de l'eau : 101.22 m
Nature de l'inondation : Débordement de cours d'eau		Nature du repère : Document écrit
Commentaires : SANDILLON "Nivellement Bourdaloue" BR 35 D		

GÉNÉRAL	
Code : 25LACIH05_R_61_2	Date de mise à jour : 12/05/2025
Auteur : SPC LACI	



MARQUE	
Maximum de l'inondation : Non renseigné	
Visibilité : Non renseigné	État du repère : Non renseigné
Pérennité : Non renseigné	Repère calculé : Non renseigné
PHEC : Non renseigné	

SOURCE DE REPÉRAGE : SPC LACI, CRUES HISTORIQUES DE LA LOIRE DU XIXE SIÈCLE - SECTEUR D'ORLÉANS (LIT MAJEUR) - 12/05/2025	
Type de repérage : Source bibliographique	
Organisme(s) : SPC Loire-Allier-Cher-Indre	

CONVERSION BOURDALOUË DOCUMENTS ANCIENS - AZI ORLÉANS - 11/01/2012	
Méthode : Non renseigné	
Organisme : SPC Loire-Allier-Cher-Indre	
Commentaires sur le nivellement : Nivellement d'origine en Bourdalouë, avec une imprécision de 10 cm issue de la conversion en IGN69.	
Référence nivelée : Marque d'inondation	
Système altimétrique : NGF IGN 1969 (système normal)	
Altitude de la référence (en m) : 101.220 m	
Altitude calculée de l'eau (en m) : 101.22	