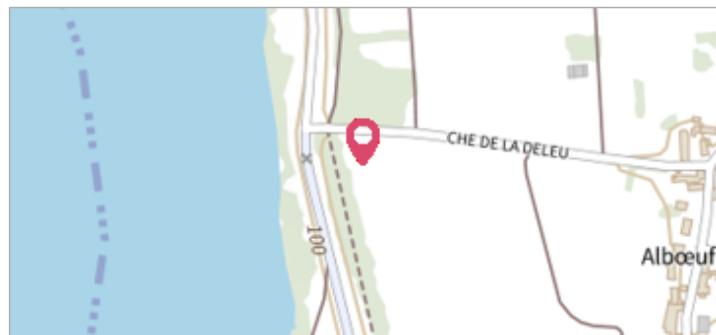

	Commune : BOU C.E n°5	Rivière : La Loire
Commentaires : BOU "Nivellement Bourdaloue" BR 34 D		2 Repère(s) sur le site

GÉNÉRAL	
Unité de gestion : Loire-Allier-Cher-Indre Code : 25LACIH05_S_56 Date de mise à jour : 12/05/2025 Auteur : SPC LACI	



GÉOLOCALISATION	
Coordonnées WGS84 : X: 2.03642800 / Y: 47.87612100 Coordonnées RGF93 (Lambert 93) X: 627971.01 / Y: 6753298.01 Coordonnées RGF93 (ETRS89) : X: 2.036428 / Y: 47.876121 Code Hydro : ----0000 Rive de référence : Droite	

	1856 Nature de l'inondation : Débordement de cours d'eau	Altitude calculée de l'eau : 101.75 m Nature du repère : Document écrit
Commentaires : BOU "Nivellement Bourdaloue" BR 34 D		

GÉNÉRAL	
Code : 25LACIH05_R_56_1 Date de mise à jour : 12/05/2025 Auteur : SPC LACI	



MARQUE	
Maximum de l'inondation : Non renseigné Visibilité : Non renseigné État du repère : Non renseigné Pérennité : Non renseigné Repère calculé : Non renseigné PHEC : Non renseigné	

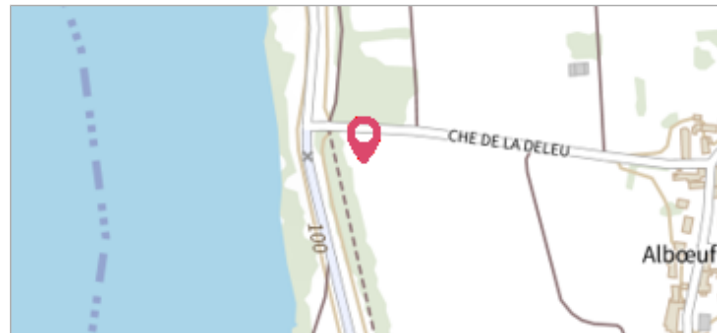
SOURCE DE REPÉRAGE : SPC LACI, CRUES HISTORIQUES DE LA LOIRE DU XIXE SIÈCLE - SECTEUR D'ORLÉANS (LIT MAJEUR) - 12/05/2025	
Type de repérage : Source bibliographique Organisme(s) : SPC Loire-Allier-Cher-Indre	

CONVERSION BOURDALOUË DOCUMENTS ANCIENS - AZI ORLÉANS - 11/01/2012	
Méthode : Non renseigné Organisme : SPC Loire-Allier-Cher-Indre Commentaires sur le nivellement : Nivellement d'origine en Bourdalouë, avec une imprécision de 10 cm issue de la conversion en IGN69. Référence nivelée : Marque d'inondation Système altimétrique : NGF IGN 1969 (système normal) Altitude de la référence (en m) : 101.750 m Altitude calculée de l'eau (en m) : 101.75	

	Commune : BOU	Rivière : La Loire
C.E n°5		
Commentaires : BOU "Nivellement Bourdaloue" BR 34 D		2 Repère(s) sur le site


GÉNÉRAL

Unité de gestion : Loire-Allier-Cher-Indre
 Code : 25LACIH05_S_56 Date de mise à jour : 12/05/2025
 Auteur : SPC LACI



GÉOLOCALISATION

Coordonnées WGS84 : X: 2.03642800 / Y: 47.87612100
 Coordonnées RGF93 (Lambert 93) X: 627971.01 / Y: 6753298.01
 Coordonnées RGF93 (ETRS89) : X: 2.036428 / Y: 47.876121
 Code Hydro: ----0000 Rive de référence: Droite

	1866	Altitude calculée de l'eau : 101.89 m
Nature de l'inondation : Débordement de cours d'eau		Nature du repère : Document écrit

Commentaires : BOU "Nivellement Bourdaloue" BR 34 D

GÉNÉRAL

Code : 25LACIH05_R_56_2 Date de mise à jour : 12/05/2025
 Auteur : SPC LACI



MARQUE

Maximum de l'inondation : Non renseigné
 Visibilité : Non renseigné État du repère : Non renseigné
 Pérennité : Non renseigné Repère calculé : Non renseigné
 PHEC : Non renseigné

SOURCE DE REPÉRAGE : SPC LACI, CRUES HISTORIQUES DE LA LOIRE DU XIXE SIÈCLE - SECTEUR D'ORLÉANS (LIT MAJEUR) - 12/05/2025

Type de repérage : Source bibliographique
 Organisme(s) : SPC Loire-Allier-Cher-Indre

CONVERSION BOURDALOUË DOCUMENTS ANCIENS - AZI ORLÉANS - 11/01/2012

Méthode : Non renseigné
 Organisme : SPC Loire-Allier-Cher-Indre
 Commentaires sur le nivellement : Nivellement d'origine en Bourdalouë, avec une imprécision de 10 cm issue de la conversion en IGN69.
 Référence nivelée : Marque d'inondation
 Système altimétrique : NGF IGN 1969 (système normal)
 Altitude de la référence (en m) : 101.890 m
 Altitude calculée de l'eau (en m) : 101.89