	Commune : <b>SANDILLON</b>	Rivière : <b>La Loire</b>
<h2 style="margin: 0;">Bois de Boigneaux</h2>		
Commentaires : SANDILLON "Nivellement Bourdaloue" BR 33 D		<b>2</b> Repère(s) sur le site

**GÉNÉRAL**

---


**Unité de gestion :** Loire-Allier-Cher-Indre  
**Code :** 25LACIH05\_S\_55      **Date de mise à jour :** 12/05/2025  
**Auteur :** SPC LACI



**GÉOLOCALISATION**

---

**Coordonnées WGS84 :** X: 2.02694200 / Y: 47.86669100  
**Coordonnées RGF93 (Lambert 93) X:** 627249.03 / **Y:** 6752258.98  
**Coordonnées RGF93 (ETRS89) :** X: 2.026942 / Y: 47.866691  
**Code Hydro:** ----0000      **Rive de référence:** Gauche

	<h2 style="margin: 0;">1856</h2> Nature de l'inondation : <b>Débordement de cours d'eau</b>	Altitude calculée de l'eau : <b>102.23 m</b> Nature du repère : <b>Document écrit</b>
--	---	--

Commentaires : SANDILLON "Nivellement Bourdaloue" BR 33 D

**GÉNÉRAL**

---

**Code :** 25LACIH05\_R\_55\_1      **Date de mise à jour :** 12/05/2025  
**Auteur :** SPC LACI



**MARQUE**

---

**Maximum de l'inondation :** Non renseigné  
**Visibilité :** Non renseigné      **État du repère :** Non renseigné  
**Pérennité :** Non renseigné      **Repère calculé :** Non renseigné  
**PHEC :** Non renseigné

**SOURCE DE REPÉRAGE : SPC LACI, CRUES HISTORIQUES DE LA LOIRE DU XIXE SIÈCLE - SECTEUR D'ORLÉANS (LIT MAJEUR) - 12/05/2025**

---

**Type de repérage :** Source bibliographique  
**Organisme(s) :** SPC Loire-Allier-Cher-Indre

**CONVERSION BOURDALOUË DOCUMENTS ANCIENS - AZI ORLÉANS - 11/01/2012**

---


**Méthode :** Non renseigné  
**Organisme :** SPC Loire-Allier-Cher-Indre  
**Commentaires sur le nivellement :** Nivellement d'origine en Bourdalouë, avec une imprécision de 10 cm issue de la conversion en IGN69.  
**Référence nivelée :** Marque d'inondation  
**Système altimétrique :** NGF IGN 1969 (système normal)  
**Altitude de la référence (en m) :** 102.230 m  
**Altitude calculée de l'eau (en m) :** 102.23

	Commune : <b>SANDILLON</b>	Rivière : <b>La Loire</b>
<h2 style="margin: 0;">Bois de Boigneaux</h2>		
Commentaires : SANDILLON "Nivellement Bourdaloue" BR 33 D		<b>2</b> Repère(s) sur le site

**GÉNÉRAL**

---


**Unité de gestion :** Loire-Allier-Cher-Indre  
**Code :** 25LACIH05\_S\_55      **Date de mise à jour :** 12/05/2025  
**Auteur :** SPC LACI



**GÉOLOCALISATION**

---

**Coordonnées WGS84 :** X: 2.02694200 / Y: 47.86669100  
**Coordonnées RGF93 (Lambert 93) :** X: 627249.03 / Y: 6752258.98  
**Coordonnées RGF93 (ETRS89) :** X: 2.026942 / Y: 47.866691  
**Code Hydro :** ----0000      **Rive de référence:** Gauche

	<b>1866</b>	Altitude calculée de l'eau : <b>102.32 m</b>
Nature de l'inondation : <b>Débordement de cours d'eau</b>		Nature du repère : <b>Document écrit</b>

Commentaires : SANDILLON "Nivellement Bourdaloue" BR 33 D

**GÉNÉRAL**

---

**Code :** 25LACIH05\_R\_55\_2      **Date de mise à jour :** 12/05/2025  
**Auteur :** SPC LACI



**MARQUE**

---

**Maximum de l'inondation :** Non renseigné  
**Visibilité :** Non renseigné      **État du repère :** Non renseigné  
**Pérennité :** Non renseigné      **Repère calculé :** Non renseigné  
**PHEC :** Non renseigné

**SOURCE DE REPÉRAGE : SPC LACI, CRUES HISTORIQUES DE LA LOIRE DU XIXE SIÈCLE - SECTEUR D'ORLÉANS (LIT MAJEUR) - 12/05/2025**

---

**Type de repérage :** Source bibliographique  
**Organisme(s) :** SPC Loire-Allier-Cher-Indre

**CONVERSION BOURDALOUË DOCUMENTS ANCIENS - AZI ORLÉANS - 11/01/2012**

---

**Méthode :** Non renseigné  
**Organisme :** SPC Loire-Allier-Cher-Indre  
**Commentaires sur le nivellement :** Nivellement d'origine en Bourdalouë, avec une imprécision de 10 cm issue de la conversion en IGN69.  
**Référence nivelée :** Marque d'inondation  
**Système altimétrique :** NGF IGN 1969 (système normal)  
**Altitude de la référence (en m) :** 102.320 m  
**Altitude calculée de l'eau (en m) :** 102.32