
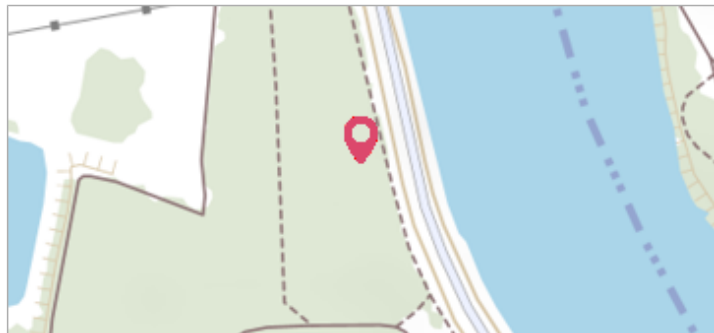



| | | |
|-----------------------------------------------------------------------------------|----------------------------|--------------------------------|
|  | Commune : SANDILLON | Rivière : La Loire |
| Les Brosseilles | | |
| Commentaires : SANDILLON "Nivellement Bourdaloue" BK 317 | | 1 Repère(s) sur le site |

| | |
|--------------------------------------------|----------------------------------|
| GÉNÉRAL | |
| Unité de gestion : Loire-Allier-Cher-Indre | |
| Code : 25LACIH05_S_52 | Date de mise à jour : 12/05/2025 |
| Auteur : SPC LACI | |



| | |
|-------------------------------------------------------------|---------------------------|
| GÉOLOCALISATION | |
| Coordonnées WGS84 : X: 2.02978700 / Y: 47.85880300 | |
| Coordonnées RGF93 (Lambert 93) X: 627450.96 / Y: 6751379.97 | |
| Coordonnées RGF93 (ETRS89) : X: 2.029787 / Y: 47.858803 | |
| Code Hydro: ----0000 | Rive de référence: Gauche |

| | | |
|-----------------------------------------------------------------------------------|-------------|----------------------------------------------|
|  | 1866 | Altitude calculée de l'eau : 102.98 m |
| Nature de l'inondation : Débordement de cours d'eau | | Nature du repère : Document écrit |
| Commentaires : SANDILLON "Nivellement Bourdaloue" BK 317 | | |

| | |
|-------------------------|----------------------------------|
| GÉNÉRAL | |
| Code : 25LACIH05_R_52_1 | Date de mise à jour : 12/05/2025 |
| Auteur : SPC LACI | |



| | |
|-----------------------------------------|--------------------------------|
| MARQUE | |
| Maximum de l'inondation : Non renseigné | |
| Visibilité : Non renseigné | État du repère : Non renseigné |
| Pérennité : Non renseigné | Repère calculé : Non renseigné |
| PHEC : Non renseigné | |

| | |
|----------------------------------------------------------------------------------------------------------------------------------|--|
| SOURCE DE REPÉRAGE : SPC LACI, CRUES HISTORIQUES DE LA LOIRE DU XIXE SIÈCLE - SECTEUR D'ORLÉANS (LIT MAJEUR) - 12/05/2025 | |
| Type de repérage : Source bibliographique | |
| Organisme(s) : SPC Loire-Allier-Cher-Indre | |

| | |
|---------------------------------------------------------------------------------------------------------------------------------------|--|
| CONVERSION BOURDALOUË DOCUMENTS ANCIENS - AZI ORLÉANS - 11/01/2012 | |
| Méthode : Non renseigné | |
| Organisme : SPC Loire-Allier-Cher-Indre | |
| Commentaires sur le nivellement : Nivellement d'origine en Bourdalouë, avec une imprécision de 10 cm issue de la conversion en IGN69. | |
| Référence nivelée : Marque d'inondation | |
| Système altimétrique : NGF IGN 1969 (système normal) | |
| Altitude de la référence (en m) : 102.980 m | |
| Altitude calculée de l'eau (en m) : 102.98 | |