

Commune : **SANDILLON** | Rivière : **La Loire**

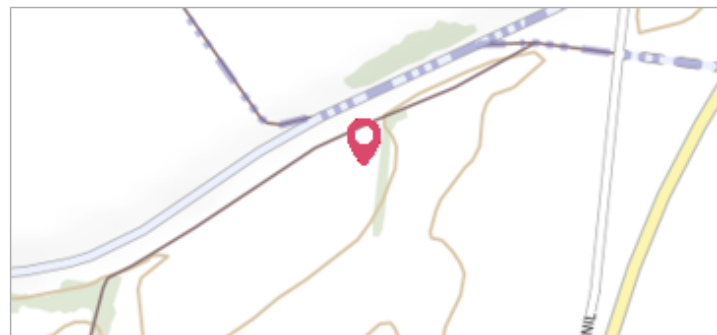
**127 Chemin Rural Dit du Fournil**

Commentaires : SANDILLON "Nivellement Bourdaloue" BR 30 D

**2** Repère(s) sur le site

**GÉNÉRAL**

Unité de gestion : Loire-Allier-Cher-Indre  
 Code : 25LACIH05\_S\_44 Date de mise à jour : 12/05/2025  
 Auteur : SPC LACI



**GÉOLOCALISATION**

Coordonnées WGS84 : X: 2.06339900 / Y: 47.85560200  
 Coordonnées RGF93 (Lambert 93) X: 629960.01 / Y: 6750993.98  
 Coordonnées RGF93 (ETRS89) : X: 2.063399 / Y: 47.855602  
 Code Hydro: ----0000 Rive de référence: Gauche



**1856** Altitude calculée de l'eau : **103.71 m**

Nature de l'inondation : **Débordement de cours d'eau** Nature du repère : **Document écrit**

Commentaires : SANDILLON "Nivellement Bourdaloue" BR 30 D

**GÉNÉRAL**

Code : 25LACIH05\_R\_44\_1 Date de mise à jour : 12/05/2025  
 Auteur : SPC LACI



**MARQUE**

Maximum de l'inondation : Non renseigné  
 Visibilité : Non renseigné État du repère : Non renseigné  
 Pérennité : Non renseigné Repère calculé : Non renseigné  
 PHEC : Non renseigné

**SOURCE DE REPÉRAGE : SPC LACI, CRUES HISTORIQUES DE LA LOIRE DU XIXE SIÈCLE - SECTEUR D'ORLÉANS (LIT MAJEUR) - 12/05/2025**

Type de repérage : Source bibliographique  
 Organisme(s) : SPC Loire-Allier-Cher-Indre

**CONVERSION BOURDALOUË DOCUMENTS ANCIENS - AZI ORLÉANS - 11/01/2012**

Méthode : Non renseigné  
 Organisme : SPC Loire-Allier-Cher-Indre  
 Commentaires sur le nivellement : Nivellement d'origine en Bourdalouë, avec une imprécision de 10 cm issue de la conversion en IGN69.  
 Référence nivelée : Marque d'inondation  
 Système altimétrique : NGF IGN 1969 (système normal)  
 Altitude de la référence (en m) : 103.710 m  
 Altitude calculée de l'eau (en m) : 103.71

Commune : **SANDILLON** | Rivière : **La Loire**

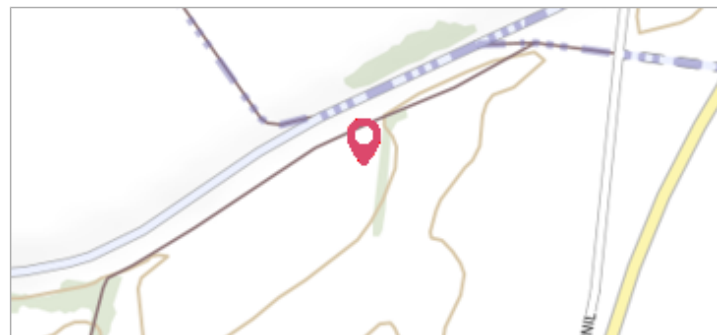
**127 Chemin Rural Dit du Fournil**

Commentaires : SANDILLON "Nivellement Bourdaloue" BR 30 D

**2** Repère(s) sur le site


**GÉNÉRAL**

Unité de gestion : Loire-Allier-Cher-Indre  
 Code : 25LACIH05\_S\_44 Date de mise à jour : 12/05/2025  
 Auteur : SPC LACI



**GÉOLOCALISATION**

Coordonnées WGS84 : X: 2.06339900 / Y: 47.85560200  
 Coordonnées RGF93 (Lambert 93) X: 629960.01 / Y: 6750993.98  
 Coordonnées RGF93 (ETRS89) : X: 2.063399 / Y: 47.855602  
 Code Hydro: ----0000 Rive de référence: Gauche



**1866** Altitude calculée de l'eau : **103.66 m**

Nature de l'inondation : **Débordement de cours d'eau** Nature du repère : **Document écrit**

Commentaires : SANDILLON "Nivellement Bourdaloue" BR 30 D

**GÉNÉRAL**

Code : 25LACIH05\_R\_44\_2 Date de mise à jour : 12/05/2025  
 Auteur : SPC LACI



**MARQUE**

Maximum de l'inondation : Non renseigné  
 Visibilité : Non renseigné État du repère : Non renseigné  
 Pérennité : Non renseigné Repère calculé : Non renseigné  
 PHEC : Non renseigné

**SOURCE DE REPÉRAGE : SPC LACI, CRUES HISTORIQUES DE LA LOIRE DU XIXE SIÈCLE - SECTEUR D'ORLÉANS (LIT MAJEUR) - 12/05/2025**

Type de repérage : Source bibliographique  
 Organisme(s) : SPC Loire-Allier-Cher-Indre

**CONVERSION BOURDALOUË DOCUMENTS ANCIENS - AZI ORLÉANS - 11/01/2012**

Méthode : Non renseigné  
 Organisme : SPC Loire-Allier-Cher-Indre  
 Commentaires sur le nivellement : Nivellement d'origine en Bourdalouë, avec une imprécision de 10 cm issue de la conversion en IGN69.  
 Référence nivelée : Marque d'inondation  
 Système altimétrique : NGF IGN 1969 (système normal)  
 Altitude de la référence (en m) : 103.660 m  
 Altitude calculée de l'eau (en m) : 103.66