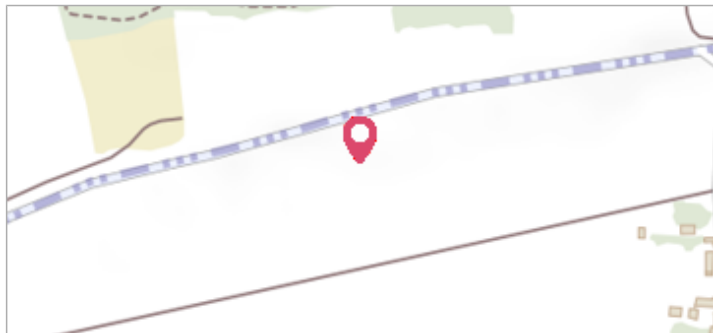


Commune : **DARVOY**Rivière : **La Loire****Clos Saint-André #1****Commentaires** : DARVOY "Nivellement Bourdaloue" BR 27 D**2**

Repère(s) sur le site

**GÉNÉRAL****Unité de gestion** : Loire-Allier-Cher-Indre**Code** : 25LACIH05\_S\_39**Date de mise à jour** : 12/05/2025**Auteur** : SPC LACI**GÉOLOCALISATION****Coordonnées WGS84** : X: 2.09510600 / Y: 47.86817300**Coordonnées RGF93 (Lambert 93)** X: 632346.99 / Y: 6752363.04**Coordonnées RGF93 (ETRS89)** : X: 2.095106 / Y: 47.868173**Code Hydro**: ----0000**Rive de référence**: Gauche**1856**Nature de l'inondation : **Débordement de cours d'eau**Altitude calculée de l'eau : **105.33 m**Nature du repère : **Document écrit****Commentaires** : DARVOY "Nivellement Bourdaloue" BR 27 D**GÉNÉRAL****Code** : 25LACIH05\_R\_39\_1**Date de mise à jour** :**Auteur** : SPC LACI

12/05/2025

**MARQUE****Maximum de l'inondation** : Non renseigné**Visibilité** : Non renseigné**État du repère** : Non renseigné**Pérennité** : Non renseigné**Repère calculé** : Non renseigné**PHEC** : Non renseigné**SOURCE DE REPÉRAGE** : SPC LACI, CRUES HISTORIQUES DE LA LOIRE DU XIXE SIÈCLE - SECTEUR D'ORLÉANS (LIT MAJEUR) - 12/05/2025**Type de repérage** : Source bibliographique**Organisme(s)** : SPC Loire-Allier-Cher-Indre**CONVERSION BOURDALOUË DOCUMENTS ANCIENS - AZI ORLÉANS - 11/01/2012****Méthode** : Non renseigné**Organisme** : SPC Loire-Allier-Cher-Indre**Commentaires sur le nivellement** : Nivellement d'origine en Bourdalouë, avec une imprécision de 10 cm issue de la conversion en IGN69.**Référence nivelée** : Marque d'inondation**Système altimétrique** : NGF IGN 1969 (système normal)**Altitude de la référence (en m)** : 105.330 m**Altitude calculée de l'eau (en m)** : 105.33

Commune : **DARVOY** | Rivière : **La Loire**

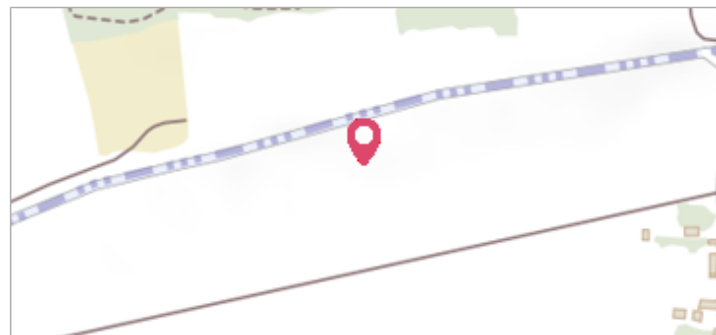
**Clos Saint-André #1**

Commentaires : DARVOY "Nivellement Bourdaloue" BR 27 D

**2** Repère(s) sur le site

**GÉNÉRAL**

Unité de gestion : Loire-Allier-Cher-Indre  
 Code : 25LACIH05\_S\_39 Date de mise à jour : 12/05/2025  
 Auteur : SPC LACI



**GÉOLOCALISATION**

Coordonnées WGS84 : X: 2.09510600 / Y: 47.86817300  
 Coordonnées RGF93 (Lambert 93) X: 632346.99 / Y: 6752363.04  
 Coordonnées RGF93 (ETRS89) : X: 2.095106 / Y: 47.868173  
 Code Hydro: ----0000 Rive de référence: Gauche


**1866** Altitude calculée de l'eau : **104.82 m**

Nature de l'inondation : **Débordement de cours d'eau** Nature du repère : **Document écrit**

Commentaires : DARVOY "Nivellement Bourdaloue" BR 27 D

**GÉNÉRAL**

Code : 25LACIH05\_R\_39\_2 Date de mise à jour : 12/05/2025  
 Auteur : SPC LACI



**MARQUE**

Maximum de l'inondation : Non renseigné  
 Visibilité : Non renseigné État du repère : Non renseigné  
 Pérennité : Non renseigné Repère calculé : Non renseigné  
 PHEC : Non renseigné

**SOURCE DE REPÉRAGE : SPC LACI, CRUES HISTORIQUES DE LA LOIRE DU XIXE SIÈCLE - SECTEUR D'ORLÉANS (LIT MAJEUR) - 12/05/2025**

Type de repérage : Source bibliographique  
 Organisme(s) : SPC Loire-Allier-Cher-Indre

**CONVERSION BOURDALOUË DOCUMENTS ANCIENS - AZI ORLÉANS - 11/01/2012**

Méthode : Non renseigné  
 Organisme : SPC Loire-Allier-Cher-Indre  
 Commentaires sur le nivellement : Nivellement d'origine en Bourdalouë, avec une imprécision de 10 cm issue de la conversion en IGN69.  
 Référence nivelée : Marque d'inondation  
 Système altimétrique : NGF IGN 1969 (système normal)  
 Altitude de la référence (en m) : 104.820 m  
 Altitude calculée de l'eau (en m) : 104.82