 Commune : <b>DARVOY</b>		Rivière : <b>La Loire</b>	
<b>27 Rue des Grillons</b>			
Commentaires : JARGEAU "Nivellement Bourdaloue" BR 26 D			<b>2</b> Repère(s) sur le site

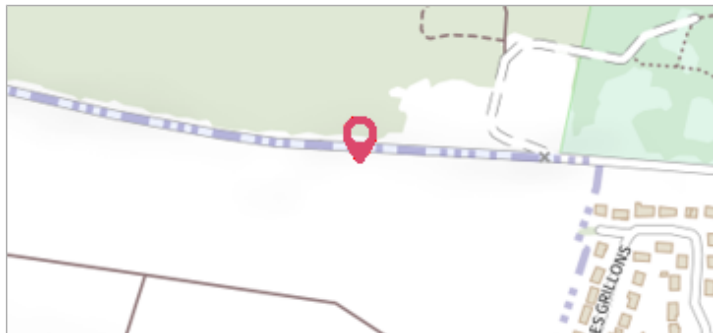
**GÉNÉRAL**

Unité de gestion : Loire-Allier-Cher-Indre

Code : 25LACIH05\_S\_37

Date de mise à jour : 12/05/2025

Auteur : SPC LACI

**GÉOLOCALISATION**


Coordonnées WGS84 : X: 2.10782300 / Y: 47.86836900

Coordonnées RGF93 (Lambert 93) X: 633297.96 / Y: 6752374

Coordonnées RGF93 (ETRS89) : X: 2.107823 / Y: 47.868369

Code Hydro: ----0000

Rive de référence: Gauche

	<b>1856</b>	Altitude calculée de l'eau : <b>105.84 m</b>
	Nature de l'inondation : <b>Débordement de cours d'eau</b>	Nature du repère : <b>Document écrit</b>
<b>Commentaires</b> : JARGEAU "Nivellement Bourdaloue" BR 26 D		

**GÉNÉRAL**

Code : 25LACIH05\_R\_37\_1

Date de mise à jour :

Auteur : SPC LACI

12/05/2025

**MARQUE**

Maximum de l'inondation : Non renseigné

Visibilité : Non renseigné

État du repère : Non renseigné

Pérennité : Non renseigné

Repère calculé : Non renseigné

PHEC : Non renseigné

**SOURCE DE REPÉRAGE : SPC LACI, CRUES HISTORIQUES DE LA LOIRE DU XIXE SIÈCLE - SECTEUR D'ORLÉANS (LIT MAJEUR) - 12/05/2025**

Type de repérage : Source bibliographique

Organisme : SPC Loire-Allier-Cher-Indre

**CONVERSION BOURDALOUË DOCUMENTS ANCIENS - AZI ORLÉANS - 11/01/2012**

Méthode : Non renseigné

Organisme : SPC Loire-Allier-Cher-Indre


**Commentaires sur le nivellement :** Nivellement d'origine en Bourdalouë, avec une imprécision de 10 cm issue de la conversion en IGN69.

Référence nivelée : Marque d'inondation

Système altimétrique : NGF IGN 1969 (système normal)

Altitude de la référence (en m) : 105.840 m

Altitude calculée de l'eau (en m) : 105.84

	Commune : <b>DARVOY</b>	Rivière : <b>La Loire</b>
<b>27 Rue des Grillons</b>		
Commentaires : JARGEAU "Nivellement Bourdaloue" BR 26 D		<b>2</b> Repère(s) sur le site

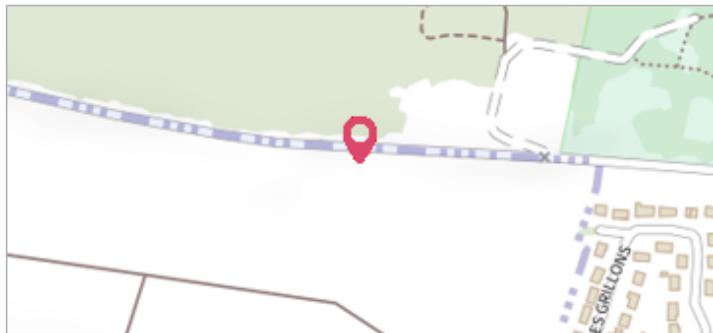
**GÉNÉRAL**

Unité de gestion : Loire-Allier-Cher-Indre

Code : 25LACIH05\_S\_37

Date de mise à jour : 12/05/2025

Auteur : SPC LACI

**GÉOLOCALISATION**


Coordonnées WGS84 : X: 2.10782300 / Y: 47.86836900

Coordonnées RGF93 (Lambert 93) X: 633297.96 / Y: 6752374

Coordonnées RGF93 (ETRS89) : X: 2.107823 / Y: 47.868369

Code Hydro: ----0000

Rive de référence: Gauche

	<b>1866</b>	Altitude calculée de l'eau : <b>105.58 m</b>
Nature de l'inondation : <b>Débordement de cours d'eau</b>		Nature du repère : <b>Document écrit</b>
Commentaires : JARGEAU "Nivellement Bourdaloue" BR 26 D		

**GÉNÉRAL**

Code : 25LACIH05\_R\_37\_2

Date de mise à jour :

Auteur : SPC LACI

12/05/2025

**MARQUE**

Maximum de l'inondation : Non renseigné

Visibilité : Non renseigné

État du repère : Non renseigné

Pérennité : Non renseigné

Repère calculé : Non renseigné

PHEC : Non renseigné

**SOURCE DE REPÉRAGE : SPC LACI, CRUES HISTORIQUES DE LA LOIRE DU XIXE SIÈCLE - SECTEUR D'ORLÉANS (LIT MAJEUR) - 12/05/2025**

Type de repérage : Source bibliographique

Organisme : SPC Loire-Allier-Cher-Indre

**CONVERSION BOURDALOUË DOCUMENTS ANCIENS - AZI ORLÉANS - 11/01/2012**

Méthode : Non renseigné

Organisme : SPC Loire-Allier-Cher-Indre

**Commentaires sur le nivellement :** Nivellement d'origine en Bourdalouë, avec une imprécision de 10 cm issue de la conversion en IGN69.

Référence nivelée : Marque d'inondation

Système altimétrique : NGF IGN 1969 (système normal)

Altitude de la référence (en m) : 105.580 m

Altitude calculée de l'eau (en m) : 105.58