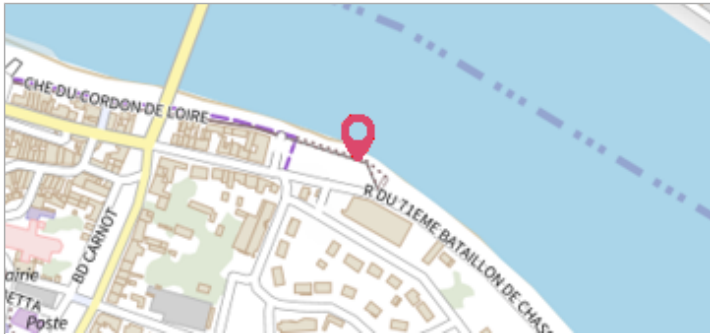



Commune : **JARGEAU**Rivière : **La Loire****10 Place du Cordon de la Loire****Commentaires :** JARGEAU "Nivellement Bourdaloue" BK 309**2**

Repère(s) sur le site

GÉNÉRAL**Unité de gestion :** Loire-Allier-Cher-Indre**Code :** 25LACIH05_S_32**Date de mise à jour :** 12/05/2025**Auteur :** SPC LACI**GÉOLOCALISATION****Coordonnées WGS84 :** X: 2.12681100 / Y: 47.86711700**Coordonnées RGF93 (Lambert 93) :** X: 634715.97 / Y: 6752219.02**Coordonnées RGF93 (ETRS89) :** X: 2.126811 / Y: 47.867117**Code Hydro :** ----0000**Rive de référence :** Gauche**1856**Nature de l'inondation : **Débordement de cours d'eau**Altitude calculée de l'eau : **106.63 m**Nature du repère : **Document écrit****Commentaires :** JARGEAU "Nivellement Bourdaloue" BK 309**GÉNÉRAL****Code :** 25LACIH05_R_32_1**Date de mise à jour :****Auteur :** SPC LACI

12/05/2025

MARQUE**Maximum de l'inondation :** Non renseigné**Visibilité :** Non renseigné**État du repère :** Non renseigné**Pérennité :** Non renseigné**Repère calculé :** Non renseigné**PHEC :** Non renseigné**SOURCE DE REPÉRAGE :** SPC LACI, CRUES HISTORIQUES DE LA LOIRE DU XIXE SIÈCLE - SECTEUR D'ORLÉANS (LIT MAJEUR) - 12/05/2025**Type de repérage :** Source bibliographique**Organisme :** SPC Loire-Allier-Cher-Indre**CONVERSION BOURDALOUË DOCUMENTS ANCIENS - AZI ORLÉANS - 11/01/2012****Méthode :** Non renseigné**Organisme :** SPC Loire-Allier-Cher-Indre**Commentaires sur le nivellement :** Nivellement d'origine en Bourdalouë, avec une imprécision de 10 cm issue de la conversion en IGN69.**Référence nivelée :** Marque d'inondation**Système altimétrique :** NGF IGN 1969 (système normal)**Altitude de la référence (en m) :** 106.630 m**Altitude calculée de l'eau (en m) :** 106.63

	Commune : JARGEAU	Rivière : La Loire
	10 Place du Cordon de la Loire	
Commentaires : JARGEAU "Nivellement Bourdaloue" BK 309		2 Repère(s) sur le site

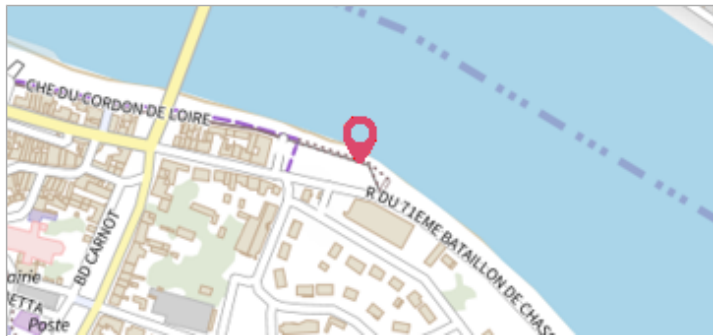
GÉNÉRAL

Unité de gestion : Loire-Allier-Cher-Indre

Code : 25LACIH05_S_32

Date de mise à jour : 12/05/2025

Auteur : SPC LACI

**GÉOLOCALISATION**


Coordonnées WGS84 : X: 2.12681100 / Y: 47.86711700

Coordonnées RGF93 (Lambert 93) X: 634715.97 / Y: 6752219.02

Coordonnées RGF93 (ETRS89) : X: 2.126811 / Y: 47.867117

Code Hydro: ----0000

Rive de référence: Gauche

	1866	Altitude calculée de l'eau : 106.6 m
	Nature de l'inondation : Débordement de cours d'eau	Nature du repère : Document écrit
Commentaires : JARGEAU "Nivellement Bourdaloue" BK 309		

GÉNÉRAL

Code : 25LACIH05_R_32_2

Date de mise à jour :

Auteur : SPC LACI

12/05/2025

MARQUE

Maximum de l'inondation : Non renseigné

Visibilité : Non renseigné

État du repère : Non renseigné

Pérennité : Non renseigné

Repère calculé : Non renseigné

PHEC : Non renseigné

SOURCE DE REPÉRAGE : SPC LACI, CRUES HISTORIQUES DE LA LOIRE DU XIXE SIÈCLE - SECTEUR D'ORLÉANS (LIT MAJEUR) - 12/05/2025

Type de repérage : Source bibliographique

Organisme : SPC Loire-Allier-Cher-Indre

CONVERSION BOURDALOUË DOCUMENTS ANCIENS - AZI ORLÉANS - 11/01/2012

Méthode : Non renseigné

Organisme : SPC Loire-Allier-Cher-Indre

Commentaires sur le nivellement : Nivellement d'origine en Bourdalouë, avec une imprécision de 10 cm issue de la conversion en IGN69.

Référence nivelée : Marque d'inondation

Système altimétrique : NGF IGN 1969 (système normal)

Altitude de la référence (en m) : 106.600 m

Altitude calculée de l'eau (en m) : 106.6