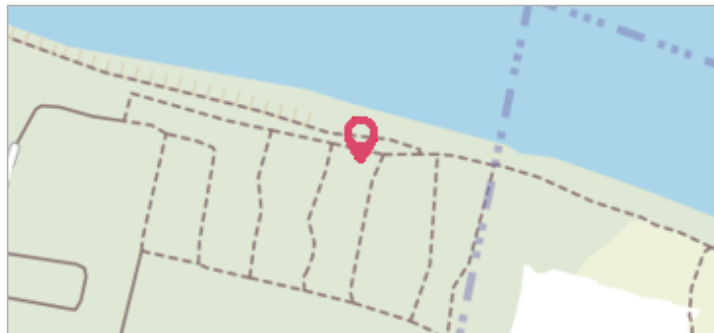
	Commune : JARGEAU	Rivière : La Loire
	Les Boires #1	

Commentaires : JARGEAU "Nivellement Bourdaloue" BK 306

2 Repère(s) sur le site


GÉNÉRAL

Unité de gestion : Loire-Allier-Cher-Indre
 Code : 25LACIH05_S_26 Date de mise à jour : 12/05/2025
 Auteur : SPC LACI



GÉOLOCALISATION

Coordonnées WGS84 : X: 2.15720800 / Y: 47.85573800
 Coordonnées RGF93 (Lambert 93) X: 636975.02 / Y: 6750930.05
 Coordonnées RGF93 (ETRS89) : X: 2.157208 / Y: 47.855738
 Code Hydro: ----0000 Rive de référence: Gauche

	1856	Altitude calculée de l'eau : 108.15 m
	Nature de l'inondation : Débordement de cours d'eau	Nature du repère : Document écrit

Commentaires : JARGEAU "Nivellement Bourdaloue" BK 306

GÉNÉRAL

Code : 25LACIH05_R_26_1 Date de mise à jour : 12/05/2025
 Auteur : SPC LACI



MARQUE

Maximum de l'inondation : Non renseigné
 Visibilité : Non renseigné État du repère : Non renseigné
 Pérennité : Non renseigné Repère calculé : Non renseigné
 PHEC : Non renseigné

SOURCE DE REPÉRAGE : SPC LACI, CRUES HISTORIQUES DE LA LOIRE DU XIXE SIÈCLE - SECTEUR D'ORLÉANS (LIT MAJEUR) - 12/05/2025

Type de repérage : Source bibliographique
 Organisme(s) : SPC Loire-Allier-Cher-Indre

CONVERSION BOURDALOUË DOCUMENTS ANCIENS - AZI ORLÉANS - 11/01/2012

Méthode : Non renseigné
 Organisme : SPC Loire-Allier-Cher-Indre
 Commentaires sur le nivellement : Nivellement d'origine en Bourdalouë, avec une imprécision de 10 cm issue de la conversion en IGN69.
 Référence nivelée : Marque d'inondation
 Système altimétrique : NGF IGN 1969 (système normal)
 Altitude de la référence (en m) : 108.150 m
 Altitude calculée de l'eau (en m) : 108.15

Commune : **JARGEAU** | Rivière : **La Loire**

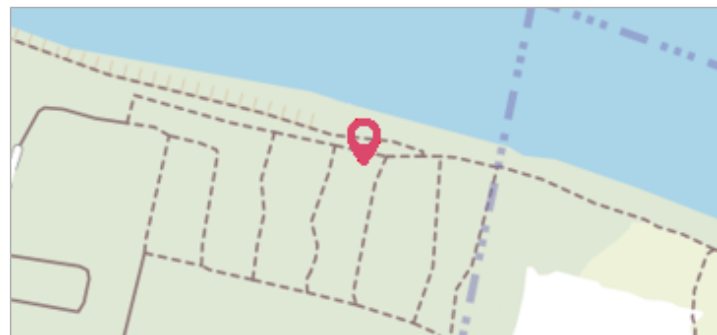
Les Boires #1

Commentaires : JARGEAU "Nivellement Bourdaloue" BK 306

2 Repère(s) sur le site

GÉNÉRAL

Unité de gestion : Loire-Allier-Cher-Indre
 Code : 25LACIH05_S_26 Date de mise à jour : 12/05/2025
 Auteur : SPC LACI



GÉOLOCALISATION

Coordonnées WGS84 : X: 2.15720800 / Y: 47.85573800
 Coordonnées RGF93 (Lambert 93) X: 636975.02 / Y: 6750930.05
 Coordonnées RGF93 (ETRS89) : X: 2.157208 / Y: 47.855738
 Code Hydro: ----0000 Rive de référence: Gauche

1866 Altitude calculée de l'eau : **108.27 m**

Nature de l'inondation : **Débordement de cours d'eau** Nature du repère : **Document écrit**

Commentaires : JARGEAU "Nivellement Bourdaloue" BK 306

GÉNÉRAL

Code : 25LACIH05_R_26_2 Date de mise à jour : 12/05/2025
 Auteur : SPC LACI



MARQUE

Maximum de l'inondation : Non renseigné
 Visibilité : Non renseigné État du repère : Non renseigné
 Pérennité : Non renseigné Repère calculé : Non renseigné
 PHEC : Non renseigné

SOURCE DE REPÉRAGE : SPC LACI, CRUES HISTORIQUES DE LA LOIRE DU XIXE SIÈCLE - SECTEUR D'ORLÉANS (LIT MAJEUR) - 12/05/2025

Type de repérage : Source bibliographique
 Organisme(s) : SPC Loire-Allier-Cher-Indre

CONVERSION BOURDALOUË DOCUMENTS ANCIENS - AZI ORLÉANS - 11/01/2012

Méthode : Non renseigné
 Organisme : SPC Loire-Allier-Cher-Indre
 Commentaires sur le nivellement : Nivellement d'origine en Bourdalouë, avec une imprécision de 10 cm issue de la conversion en IGN69.
 Référence nivelée : Marque d'inondation
 Système altimétrique : NGF IGN 1969 (système normal)
 Altitude de la référence (en m) : 108.270 m
 Altitude calculée de l'eau (en m) : 108.27