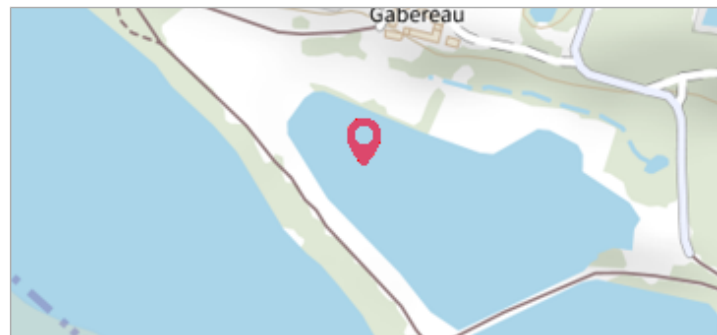

Commune : **CHATEAUNEUF-SUR-LOIRE** | Rivière : **La Loire**
Gabereau
Commentaires : CHATEAUNEUF-SUR-LOIRE "Nivellement Bourdaloue" BK 71 **1** Repère(s) sur le site


GÉNÉRAL

Unité de gestion : Loire-Allier-Cher-Indre
Code : 25LACIH05_S_24 **Date de mise à jour** : 12/05/2025
Auteur : SPC LACI



GÉOLOCALISATION


Coordonnées WGS84 : X: 2.17352100 / Y: 47.85496300
Coordonnées RGF93 (Lambert 93) X: 638193.98 / Y: 6750831.05
Coordonnées RGF93 (ETRS89) : X: 2.173521 / Y: 47.854963
Code Hydro: ----0000 **Rive de référence**: Droite


1866
Altitude calculée de l'eau : 108.51 m
 Nature de l'inondation : **Débordement de cours d'eau** Nature du repère : **Document écrit**

Commentaires : CHATEAUNEUF-SUR-LOIRE "Nivellement Bourdaloue" BK 71

GÉNÉRAL

Code : 25LACIH05_R_24_1 **Date de mise à jour** : 12/05/2025
Auteur : SPC LACI



MARQUE

Maximum de l'inondation : Non renseigné
Visibilité : Non renseigné **État du repère** : Non renseigné
Pérennité : Non renseigné **Repère calculé** : Non renseigné
PHEC : Non renseigné

SOURCE DE REPÉRAGE : SPC LACI, CRUES HISTORIQUES DE LA LOIRE DU XIXE SIÈCLE - SECTEUR D'ORLÉANS (LIT MAJEUR) - 12/05/2025
Type de repérage : Source bibliographique
Organisme : SPC Loire-Allier-Cher-Indre

CONVERSION BOURDALOUË DOCUMENTS ANCIENS - AZI ORLÉANS - 11/01/2012
Méthode : Non renseigné
Organisme : SPC Loire-Allier-Cher-Indre
Commentaires sur le nivellement : Nivellement d'origine en Bourdalouë, avec une imprécision de 10 cm issue de la conversion en IGN69.
Référence nivelée : Marque d'inondation
Système altimétrique : NGF IGN 1969 (système normal)
Altitude de la référence (en m) : 108.510 m
Altitude calculée de l'eau (en m) : 108.51