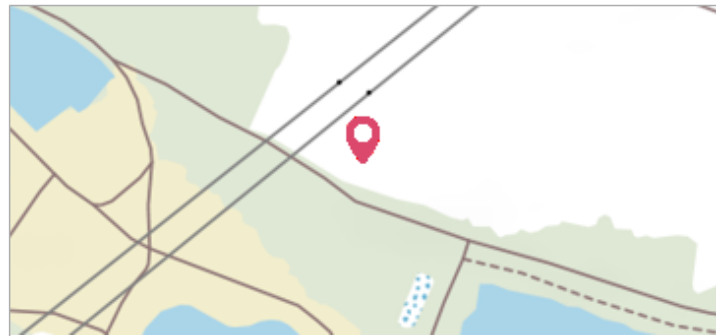

	Commune : <b>CHATEAUNEUF-SUR-LOIRE</b>	Rivière : <b>La Loire</b>
	<b>Le Grand Val</b>	
<b>Commentaires</b> : CHATEAUNEUF-SUR-LOIRE "Nivellement Bourdaloue" BR 19 D		<b>2</b> Repère(s) sur le site

<b>GÉNÉRAL</b>
<b>Unité de gestion</b> : Loire-Allier-Cher-Indre
<b>Code</b> : 25LACIH05_S_21 <b>Date de mise à jour</b> : 12/05/2025
<b>Auteur</b> : SPC LACI



<b>GÉOLOCALISATION</b>
<b>Coordonnées WGS84</b> : X: 2.18510500 / Y: 47.85214600
<b>Coordonnées RGF93 (Lambert 93)</b> X: 639057 / Y: 6750509.06
<b>Coordonnées RGF93 (ETRS89)</b> : X: 2.185105 / Y: 47.852146
<b>Code Hydro</b> : ----0000 <b>Rive de référence</b> : Droite

	<b>1856</b>	Altitude calculée de l'eau : <b>108.54 m</b>
	Nature de l'inondation : <b>Débordement de cours d'eau</b>	Nature du repère : <b>Document écrit</b>
<b>Commentaires</b> : CHATEAUNEUF-SUR-LOIRE "Nivellement Bourdaloue" BR 19 D		


<b>GÉNÉRAL</b>
<b>Code</b> : 25LACIH05_R_21_1 <b>Date de mise à jour</b> : 12/05/2025
<b>Auteur</b> : SPC LACI



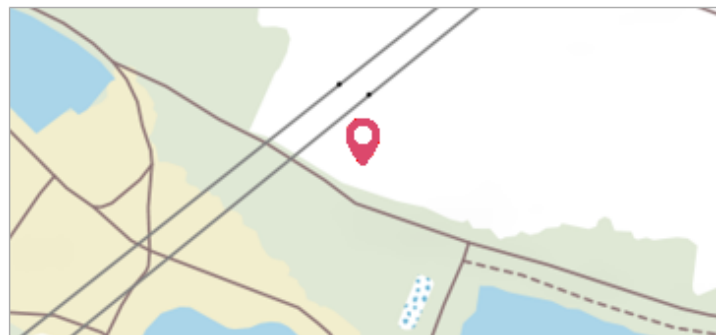
<b>MARQUE</b>
<b>Maximum de l'inondation</b> : Non renseigné
<b>Visibilité</b> : Non renseigné <b>État du repère</b> : Non renseigné
<b>Pérennité</b> : Non renseigné <b>Repère calculé</b> : Non renseigné
<b>PHEC</b> : Non renseigné

<b>SOURCE DE REPÉRAGE</b> : SPC LACI, CRUES HISTORIQUES DE LA LOIRE DU XIXE SIÈCLE - SECTEUR D'ORLÉANS (LIT MAJEUR) - 12/05/2025
<b>Type de repérage</b> : Source bibliographique
<b>Organisme(s)</b> : SPC Loire-Allier-Cher-Indre


<b>CONVERSION BOURDALOUË DOCUMENTS ANCIENS - AZI ORLÉANS - 11/01/2012</b>
<b>Méthode</b> : Non renseigné
<b>Organisme</b> : SPC Loire-Allier-Cher-Indre
<b>Commentaires sur le nivellement</b> : Nivellement d'origine en Bourdalouë, avec une imprécision de 10 cm issue de la conversion en IGN69.
<b>Référence nivelée</b> : Marque d'inondation
<b>Système altimétrique</b> : NGF IGN 1969 (système normal)
<b>Altitude de la référence (en m)</b> : 108.540 m
<b>Altitude calculée de l'eau (en m)</b> : 108.54

	Commune : <b>CHATEAUNEUF-SUR-LOIRE</b>	Rivière : <b>La Loire</b>
<b>Le Grand Val</b>		
<b>Commentaires</b> : CHATEAUNEUF-SUR-LOIRE "Nivellement Bourdaloue" BR 19 D		<b>2</b> Repère(s) sur le site

<b>GÉNÉRAL</b>
<b>Unité de gestion</b> : Loire-Allier-Cher-Indre
<b>Code</b> : 25LACIH05_S_21 <b>Date de mise à jour</b> : 12/05/2025
<b>Auteur</b> : SPC LACI



<b>GÉOLOCALISATION</b>
<b>Coordonnées WGS84</b> : X: 2.18510500 / Y: 47.85214600
<b>Coordonnées RGF93 (Lambert 93)</b> X: 639057 / Y: 6750509.06
<b>Coordonnées RGF93 (ETRS89)</b> : X: 2.185105 / Y: 47.852146
<b>Code Hydro</b> : ----0000 <b>Rive de référence</b> : Droite

	<b>1866</b>	Altitude calculée de l'eau : <b>108.56 m</b>
Nature de l'inondation : <b>Débordement de cours d'eau</b>		Nature du repère : <b>Document écrit</b>
<b>Commentaires</b> : CHATEAUNEUF-SUR-LOIRE "Nivellement Bourdaloue" BR 19 D		

<b>GÉNÉRAL</b>
<b>Code</b> : 25LACIH05_R_21_2 <b>Date de mise à jour</b> : 12/05/2025
<b>Auteur</b> : SPC LACI



<b>MARQUE</b>
<b>Maximum de l'inondation</b> : Non renseigné
<b>Visibilité</b> : Non renseigné <b>État du repère</b> : Non renseigné
<b>Pérennité</b> : Non renseigné <b>Repère calculé</b> : Non renseigné
<b>PHEC</b> : Non renseigné

<b>SOURCE DE REPÉRAGE</b> : SPC LACI, CRUES HISTORIQUES DE LA LOIRE DU XIXE SIÈCLE - SECTEUR D'ORLÉANS (LIT MAJEUR) - 12/05/2025
<b>Type de repérage</b> : Source bibliographique
<b>Organisme(s)</b> : SPC Loire-Allier-Cher-Indre

<b>CONVERSION BOURDALOUË DOCUMENTS ANCIENS - AZI ORLÉANS - 11/01/2012</b>
<b>Méthode</b> : Non renseigné
<b>Organisme</b> : SPC Loire-Allier-Cher-Indre
<b>Commentaires sur le nivellement</b> : Nivellement d'origine en Bourdalouë, avec une imprécision de 10 cm issue de la conversion en IGN69.
<b>Référence nivelée</b> : Marque d'inondation
<b>Système altimétrique</b> : NGF IGN 1969 (système normal)
<b>Altitude de la référence (en m)</b> : 108.560 m
<b>Altitude calculée de l'eau (en m)</b> : 108.56