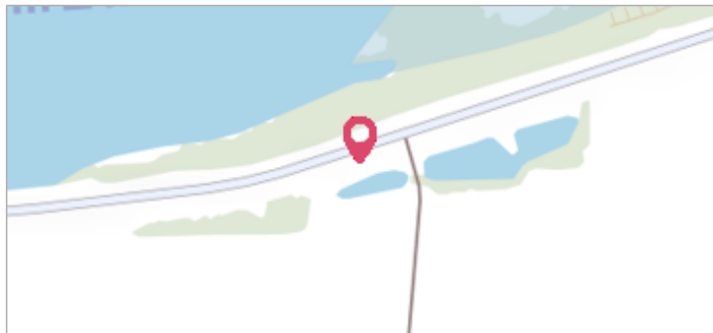

 Commune : <b>OUVROUER-LES-CHAMPS</b>		Rivière : <b>La Loire</b>	
<b>259 Route de Marmain</b>			
<b>Commentaires</b> : OUVROUER-LES-CHAMPS "Nivellement Bourdaloue" BK 303			<b>2</b> Repère(s) sur le site


**GÉNÉRAL****Unité de gestion** : Loire-Allier-Cher-Indre**Code** : 25LACIH05\_S\_19**Date de mise à jour** : 12/05/2025**Auteur** : SPC LACI**GÉOLOCALISATION****Coordonnées WGS84** : X: 2.19490400 / Y: 47.84616500**Coordonnées RGF93 (Lambert 93)** X: 639783.03 / Y: 6749837.01**Coordonnées RGF93 (ETRS89)** : X: 2.194904 / Y: 47.846165**Code Hydro**: ----0000**Rive de référence**: Gauche

	<b>1856</b>	Altitude calculée de l'eau : <b>109.07 m</b>
	Nature de l'inondation : <b>Débordement de cours d'eau</b>	Nature du repère : <b>Document écrit</b>
<b>Commentaires</b> : OUVROUER-LES-CHAMPS "Nivellement Bourdaloue" BK 303		

**GÉNÉRAL****Code** : 25LACIH05\_R\_19\_1**Date de mise à jour** :**Auteur** : SPC LACI

12/05/2025

**MARQUE****Maximum de l'inondation** : Non renseigné**Visibilité** : Non renseigné**État du repère** : Non renseigné**Pérennité** : Non renseigné**Repère calculé** : Non renseigné**PHEC** : Non renseigné**SOURCE DE REPÉRAGE** : SPC LACI, CRUES HISTORIQUES DE LA LOIRE DU XIXE SIÈCLE - SECTEUR D'ORLÉANS (LIT MAJEUR) - 12/05/2025**Type de repérage** : Source bibliographique**Organisme** : SPC Loire-Allier-Cher-Indre**CONVERSION BOURDALOUË DOCUMENTS ANCIENS - AZI ORLÉANS - 11/01/2012****Méthode** : Non renseigné**Organisme** : SPC Loire-Allier-Cher-Indre**Commentaires sur le nivellement** : Nivellement d'origine en Bourdalouë, avec une imprécision de 10 cm issue de la conversion en IGN69.**Référence nivelée** : Marque d'inondation**Système altimétrique** : NGF IGN 1969 (système normal)**Altitude de la référence (en m)** : 109.070 m**Altitude calculée de l'eau (en m)** : 109.07

	Commune : <b>OUVROUER-LES-CHAMPS</b>	Rivière : <b>La Loire</b>
<b>259 Route de Marmain</b>		
Commentaires : OUVROUER-LES-CHAMPS "Nivellement Bourdaloue" BK 303		<b>2</b> Repère(s) sur le site

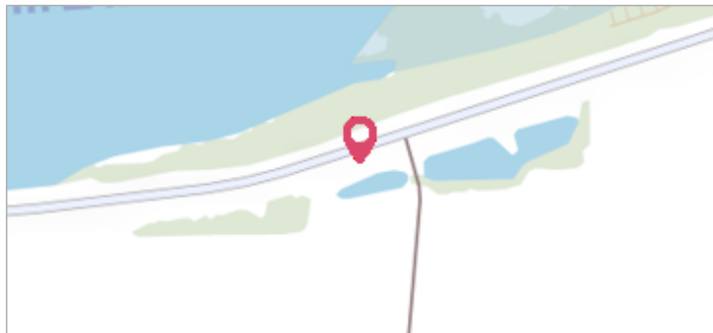
**GÉNÉRAL**

Unité de gestion : Loire-Allier-Cher-Indre

Code : 25LACIH05\_S\_19

Date de mise à jour : 12/05/2025

Auteur : SPC LACI

**GÉOLOCALISATION**

Coordonnées WGS84 : X: 2.19490400 / Y: 47.84616500

Coordonnées RGF93 (Lambert 93) X: 639783.03 / Y: 6749837.01

Coordonnées RGF93 (ETRS89) : X: 2.194904 / Y: 47.846165

Code Hydro: ----0000

Rive de référence: Gauche

	<b>1866</b>	Altitude calculée de l'eau : <b>109.16 m</b>
Nature de l'inondation : <b>Débordement de cours d'eau</b>		Nature du repère : <b>Document écrit</b>
Commentaires : OUVROUER-LES-CHAMPS "Nivellement Bourdaloue" BK 303		

**GÉNÉRAL**

Code : 25LACIH05\_R\_19\_2

Date de mise à jour :

Auteur : SPC LACI

12/05/2025

**MARQUE**

Maximum de l'inondation : Non renseigné

Visibilité : Non renseigné

État du repère : Non renseigné

Pérennité : Non renseigné

Repère calculé : Non renseigné

PHEC : Non renseigné

**SOURCE DE REPÉRAGE : SPC LACI, CRUES HISTORIQUES DE LA LOIRE DU XIXE SIÈCLE - SECTEUR D'ORLÉANS (LIT MAJEUR) - 12/05/2025**

Type de repérage : Source bibliographique

Organisme : SPC Loire-Allier-Cher-Indre

**CONVERSION BOURDALOUË DOCUMENTS ANCIENS - AZI ORLÉANS - 11/01/2012**

Méthode : Non renseigné

Organisme : SPC Loire-Allier-Cher-Indre

**Commentaires sur le nivellement :** Nivellement d'origine en Bourdalouë, avec une imprécision de 10 cm issue de la conversion en IGN69.

Référence nivelée : Marque d'inondation

Système altimétrique : NGF IGN 1969 (système normal)

Altitude de la référence (en m) : 109.160 m

Altitude calculée de l'eau (en m) : 109.16