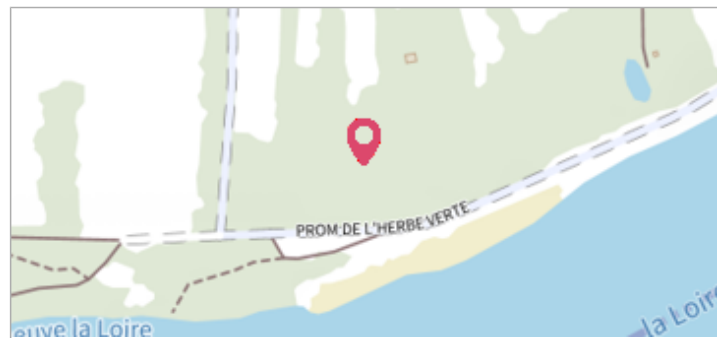

Commune : **CHATEAUNEUF-SUR-LOIRE**
Rivière : **La Loire**

Promenade de l'herbe verte #3

Commentaires : CHATEAUNEUF-SUR-LOIRE "Nivellement Bourdaloue" BK 69
2 Repère(s) sur le site


GÉNÉRAL

Unité de gestion : Loire-Allier-Cher-Indre
Code : 25LACIH05_S_18 **Date de mise à jour :** 12/05/2025
Auteur : SPC LACI



GÉOLOCALISATION

Coordonnées WGS84 : X: 2.19494500 / Y: 47.85139400
Coordonnées RGF93 (Lambert 93) : X: 639792.02 / Y: 6750417.95
Coordonnées RGF93 (ETRS89) : X: 2.194945 / Y: 47.851394
Code Hydro : ----0000 **Rive de référence:** Droite


1856
Altitude calculée de l'eau : **109.08 m**

Nature de l'inondation : **Débordement de cours d'eau**
Nature du repère : **Document écrit**

Commentaires : CHATEAUNEUF-SUR-LOIRE "Nivellement Bourdaloue" BK 69

GÉNÉRAL

Code : 25LACIH05_R_18_1 **Date de mise à jour :** 12/05/2025
Auteur : SPC LACI



MARQUE


Maximum de l'inondation : Non renseigné
Visibilité : Non renseigné **État du repère :** Non renseigné
Pérennité : Non renseigné **Repère calculé :** Non renseigné
PHEC : Non renseigné

SOURCE DE REPÉRAGE : SPC LACI, CRUES HISTORIQUES DE LA LOIRE DU XIXE SIÈCLE - SECTEUR D'ORLÉANS (LIT MAJEUR) - 12/05/2025

Type de repérage : Source bibliographique
Organisme(s) : SPC Loire-Allier-Cher-Indre

CONVERSION BOURDALOUË DOCUMENTS ANCIENS - AZI ORLÉANS - 11/01/2012

Méthode : Non renseigné
Organisme : SPC Loire-Allier-Cher-Indre
Commentaires sur le nivellement : Nivellement d'origine en Bourdalouë, avec une imprécision de 10 cm issue de la conversion en IGN69.
Référence nivelée : Marque d'inondation
Système altimétrique : NGF IGN 1969 (système normal)
Altitude de la référence (en m) : 109.080 m
Altitude calculée de l'eau (en m) : 109.08

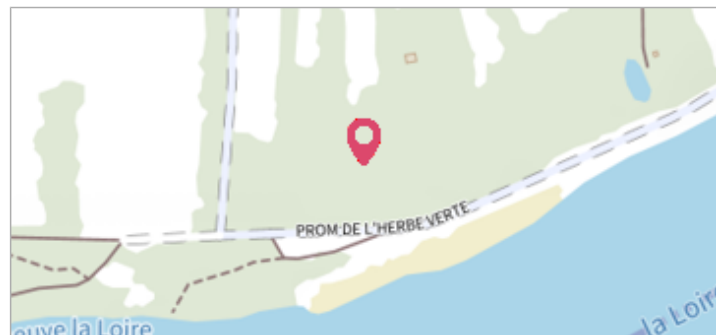
	Commune : CHATEAUNEUF-SUR-LOIRE	Rivière : La Loire
	Promenade de l'herbe verte #3	

Commentaires : CHATEAUNEUF-SUR-LOIRE "Nivellement Bourdaloue" BK 69

2 Repère(s) sur le site

GÉNÉRAL

Unité de gestion : Loire-Allier-Cher-Indre
Code : 25LACIH05_S_18 **Date de mise à jour** : 12/05/2025
Auteur : SPC LACI



GÉOLOCALISATION


Coordonnées WGS84 : X: 2.19494500 / Y: 47.85139400
Coordonnées RGF93 (Lambert 93) X: 639792.02 / Y: 6750417.95
Coordonnées RGF93 (ETRS89) : X: 2.194945 / Y: 47.851394
Code Hydro: ----0000 **Rive de référence**: Droite

	1866	Altitude calculée de l'eau : 109.08 m
	Nature de l'inondation : Débordement de cours d'eau	Nature du repère : Document écrit

Commentaires : CHATEAUNEUF-SUR-LOIRE "Nivellement Bourdaloue" BK 69

GÉNÉRAL

Code : 25LACIH05_R_18_2 **Date de mise à jour** : 12/05/2025
Auteur : SPC LACI



MARQUE

Maximum de l'inondation : Non renseigné
Visibilité : Non renseigné **État du repère** : Non renseigné
Pérennité : Non renseigné **Repère calculé** : Non renseigné
PHEC : Non renseigné

SOURCE DE REPÉRAGE : SPC LACI, CRUES HISTORIQUES DE LA LOIRE DU XIXE SIÈCLE - SECTEUR D'ORLÉANS (LIT MAJEUR) - 12/05/2025

Type de repérage : Source bibliographique
Organisme(s) : SPC Loire-Allier-Cher-Indre

CONVERSION BOURDALOUË DOCUMENTS ANCIENS - AZI ORLÉANS - 11/01/2012

Méthode : Non renseigné
Organisme : SPC Loire-Allier-Cher-Indre
Commentaires sur le nivellement : Nivellement d'origine en Bourdalouë, avec une imprécision de 10 cm issue de la conversion en IGN69.
Référence nivelée : Marque d'inondation
Système altimétrique : NGF IGN 1969 (système normal)
Altitude de la référence (en m) : 109.080 m
Altitude calculée de l'eau (en m) : 109.08