



Commune : SAINT-BENOIT-SUR-LOIRE

Rivière : La Loire

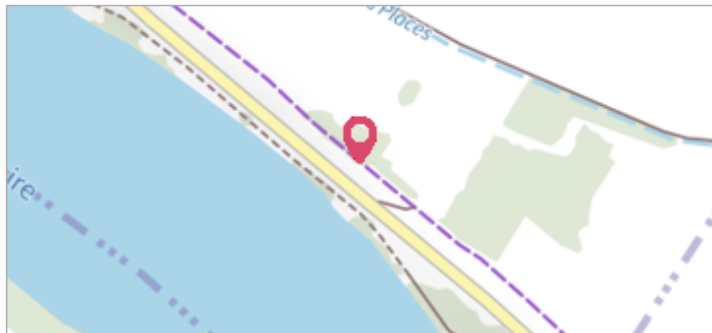
Les Prés Noirs #2**2** Repère(s) sur le site**GÉNÉRAL**

Unité de gestion : Loire-Allier-Cher-Indre

Code : 25LACIH04_S_57

Date de mise à jour : 12/05/2025

Auteur : SPC LACI

**GÉOLOCALISATION**

Coordonnées WGS84 : X: 2.33759900 / Y: 47.78545900

Coordonnées RGF93 (Lambert 93) X: 650399.01 / Y: 6742993.04

Coordonnées RGF93 (ETRS89) : X: 2.337599 / Y: 47.785459

Code Hydro: ----0000

Rive de référence: Droite

**1856**Nature de l'inondation : **Débordement de cours d'eau**Altitude calculée de l'eau : **116.35 m**Nature du repère : **Document écrit****GÉNÉRAL**

Code : 25LACIH04_R_57_1

Date de mise à jour :

Auteur : SPC LACI

07/05/2025

MARQUE**Maximum de l'inondation** : Non renseigné**Visibilité** : Non renseigné**État du repère** : Non renseigné**Pérennité** : Non renseigné**Repère calculé** : Non renseigné**PHEC** : Non renseigné**SOURCE DE REPÉRAGE : SPC LACI, CRUES HISTORIQUES DE LA LOIRE DU XIXE SIÈCLE - VALS DE DAMPIERRE, SULLY ET OUZOUEUR - 26/03/2025****Type de repérage** : Source bibliographique**Organisme(s)** : SPC Loire-Allier-Cher-Indre**CONVERSION BOURDALOUË DOCUMENTS ANCIENS - AZI VALS DAMPIERRE, SULLY ET OUZOUEUR - 08/01/2016****Méthode** : Non renseigné**Organisme** : SPC Loire-Allier-Cher-Indre**Commentaires sur le nivellement** : Nivellement d'origine en Bourdalouë, avec une imprécision de 10 cm issue de la conversion en IGN69**Référence nivelée** : Marque d'inondation**Système altimétrique** : NGF IGN 1969 (système normal)**Altitude de la référence (en m)** : 116.350 m**Altitude calculée de l'eau (en m)** : 116.35

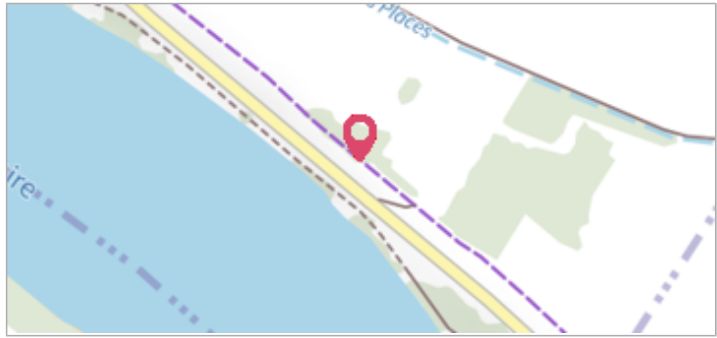
Commune : **SAINT-BENOIT-SUR-LOIRE** | Rivière : **La Loire**

Les Prés Noirs #2

2 Repère(s) sur le site

GÉNÉRAL

Unité de gestion : Loire-Allier-Cher-Indre
 Code : 25LACIH04_S_57 Date de mise à jour : 12/05/2025
 Auteur : SPC LACI



GÉOLOCALISATION


Coordonnées WGS84 : X: 2.33759900 / Y: 47.78545900
 Coordonnées RGF93 (Lambert 93) X: 650399.01 / Y: 6742993.04
 Coordonnées RGF93 (ETRS89) : X: 2.337599 / Y: 47.785459
 Code Hydro: ----0000 Rive de référence: Droite

1866 Altitude calculée de l'eau : **116.38 m**

Nature de l'inondation : **Débordement de cours d'eau** Nature du repère : **Document écrit**

GÉNÉRAL

Code : 25LACIH04_R_57_2 Date de mise à jour : 07/05/2025
 Auteur : SPC LACI



MARQUE

Maximum de l'inondation : Non renseigné
 Visibilité : Non renseigné État du repère : Non renseigné
 Pérennité : Non renseigné Repère calculé : Non renseigné
 PHEC : Non renseigné

SOURCE DE REPÉRAGE : SPC LACI, CRUES HISTORIQUES DE LA LOIRE DU XIXE SIÈCLE - VALS DE DAMPIERRE, SULLY ET OUZOUEUR - 26/03/2025

Type de repérage : Source bibliographique
 Organisme(s) : SPC Loire-Allier-Cher-Indre

CONVERSION BOURDALOUË DOCUMENTS ANCIENS - AZI VALS DAMPIERRE, SULLY ET OUZOUEUR - 08/01/2016

Méthode : Non renseigné
 Organisme : SPC Loire-Allier-Cher-Indre
 Commentaires sur le nivellement : Nivellement d'origine en Bourdalouë, avec une imprécision de 10 cm issue de la conversion en IGN69
 Référence nivelée : Marque d'inondation
 Système altimétrique : NGF IGN 1969 (système normal)
 Altitude de la référence (en m) : 116.380 m
 Altitude calculée de l'eau (en m) : 116.38