

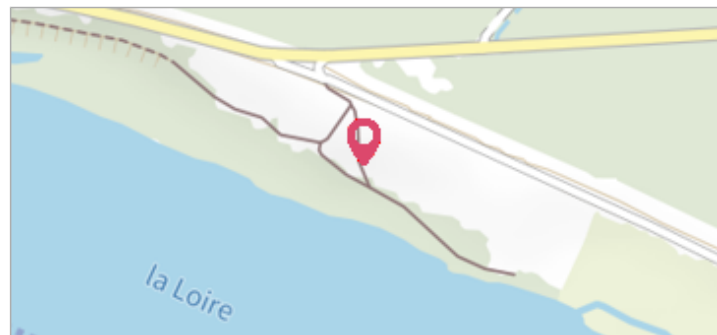
Commune : **OUZOUEUR-SUR-LOIRE** | Rivière : **La Loire**

Le Port au Roi

2 Repère(s) sur le site

GÉNÉRAL

Unité de gestion : Loire-Allier-Cher-Indre
 Code : 25LACIH04_S_31 Date de mise à jour : 12/05/2025
 Auteur : SPC LACI



GÉOLOCALISATION


Coordonnées WGS84 : X: 2.44273600 / Y: 47.76812200
 Coordonnées RGF93 (Lambert 93) X: 658257.99 / Y: 6741006.02
 Coordonnées RGF93 (ETRS89) : X: 2.442736 / Y: 47.768122
 Code Hydro: ----0000 Rive de référence: Droite

1856 Altitude calculée de l'eau : **121.19 m**

Nature de l'inondation : **Débordement de cours d'eau** Nature du repère : **Document écrit**

GÉNÉRAL

Code : 25LACIH04_R_31_1 Date de mise à jour : 07/05/2025
 Auteur : SPC LACI



MARQUE

Maximum de l'inondation : Non renseigné
 Visibilité : Non renseigné État du repère : Non renseigné
 Pérennité : Non renseigné Repère calculé : Non renseigné
 PHEC : Non renseigné

SOURCE DE REPÉRAGE : SPC LACI, CRUES HISTORIQUES DE LA LOIRE DU XIXE SIÈCLE - VALS DE DAMPIERRE, SULLY ET OUZOUEUR - 26/03/2025

Type de repérage : Source bibliographique
 Organisme(s) : SPC Loire-Allier-Cher-Indre

CONVERSION BOURDALOUË DOCUMENTS ANCIENS - AZI VALS DAMPIERRE, SULLY ET OUZOUEUR - 08/01/2016

Méthode : Non renseigné
 Organisme : SPC Loire-Allier-Cher-Indre
 Commentaires sur le nivellement : Nivellement d'origine en Bourdalouë, avec une imprécision de 10 cm issue de la conversion en IGN69
 Référence nivelée : Marque d'inondation
 Système altimétrique : NGF IGN 1969 (système normal)
 Altitude de la référence (en m) : 121.190 m
 Altitude calculée de l'eau (en m) : 121.19

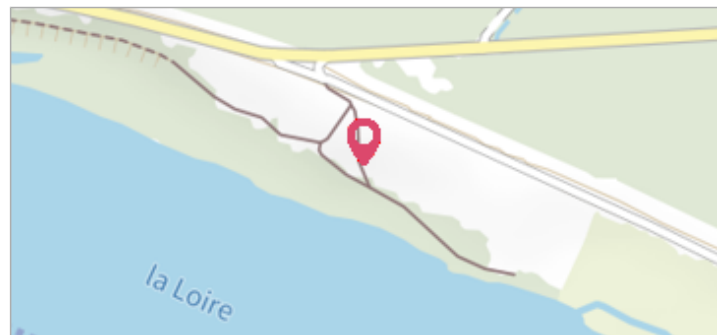
Commune : **OUZOUEUR-SUR-LOIRE** | Rivière : **La Loire**

Le Port au Roi

2 Repère(s) sur le site

GÉNÉRAL

Unité de gestion : Loire-Allier-Cher-Indre
 Code : 25LACIH04_S_31 Date de mise à jour : 12/05/2025
 Auteur : SPC LACI



GÉOLOCALISATION


Coordonnées WGS84 : X: 2.44273600 / Y: 47.76812200
 Coordonnées RGF93 (Lambert 93) X: 658257.99 / Y: 6741006.02
 Coordonnées RGF93 (ETRS89) : X: 2.442736 / Y: 47.768122
 Code Hydro: ----0000 Rive de référence: Droite

1866 Altitude calculée de l'eau : **121.13 m**

Nature de l'inondation : **Débordement de cours d'eau** Nature du repère : **Document écrit**

GÉNÉRAL

Code : 25LACIH04_R_31_2 Date de mise à jour : 07/05/2025
 Auteur : SPC LACI



MARQUE

Maximum de l'inondation : Non renseigné
 Visibilité : Non renseigné État du repère : Non renseigné
 Pérennité : Non renseigné Repère calculé : Non renseigné
 PHEC : Non renseigné

SOURCE DE REPÉRAGE : SPC LACI, CRUES HISTORIQUES DE LA LOIRE DU XIXE SIÈCLE - VALS DE DAMPIERRE, SULLY ET OUZOUEUR - 26/03/2025

Type de repérage : Source bibliographique
 Organisme(s) : SPC Loire-Allier-Cher-Indre

CONVERSION BOURDALOUË DOCUMENTS ANCIENS - AZI VALS DAMPIERRE, SULLY ET OUZOUEUR - 08/01/2016

Méthode : Non renseigné
 Organisme : SPC Loire-Allier-Cher-Indre
 Commentaires sur le nivellement : Nivellement d'origine en Bourdalouë, avec une imprécision de 10 cm issue de la conversion en IGN69
 Référence nivelée : Marque d'inondation
 Système altimétrique : NGF IGN 1969 (système normal)
 Altitude de la référence (en m) : 121.130 m
 Altitude calculée de l'eau (en m) : 121.13